

Kort og sigende titel	
Formål	1½ linje om det helt skarpe formål (red-verden- <u>agtigt</u>)
Beskrivelse	Hvilket problem løser projektet, hvilken interessant ny mulighed afprøves i kommunal sammenhæng? Hvilken fordel skaber projektet, hvor mange kommuner er potentielle brugere af noget tilsvarende.
GeoDanmark perspektiv	Hvorfor er projektet interessant i relation til GeoDanmark.
Leverancer	De konkrete produkter fra projektet.
Tid	2017
Organisering	Kommune 1, Kommune 2 og Kommune 3.
Økonomi	50.000 kr.

Kommende projekter

FOSAKO sommermøde 2017

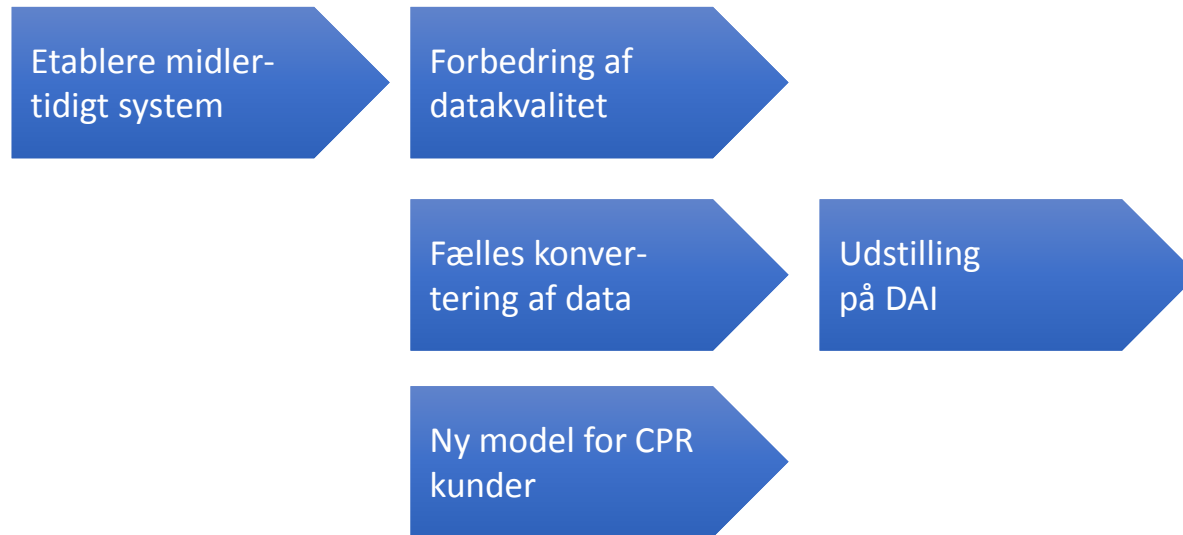
Projekt	2017 3. kv	2017 4. kv	2018 1. kv	2018 2. kv	2018 4. kv
Frivillige kommunale distrikter					
Vejreference, systemlinjer					
GeoDanmark, system implementering					
Ajourføring 2018 i nyt system					



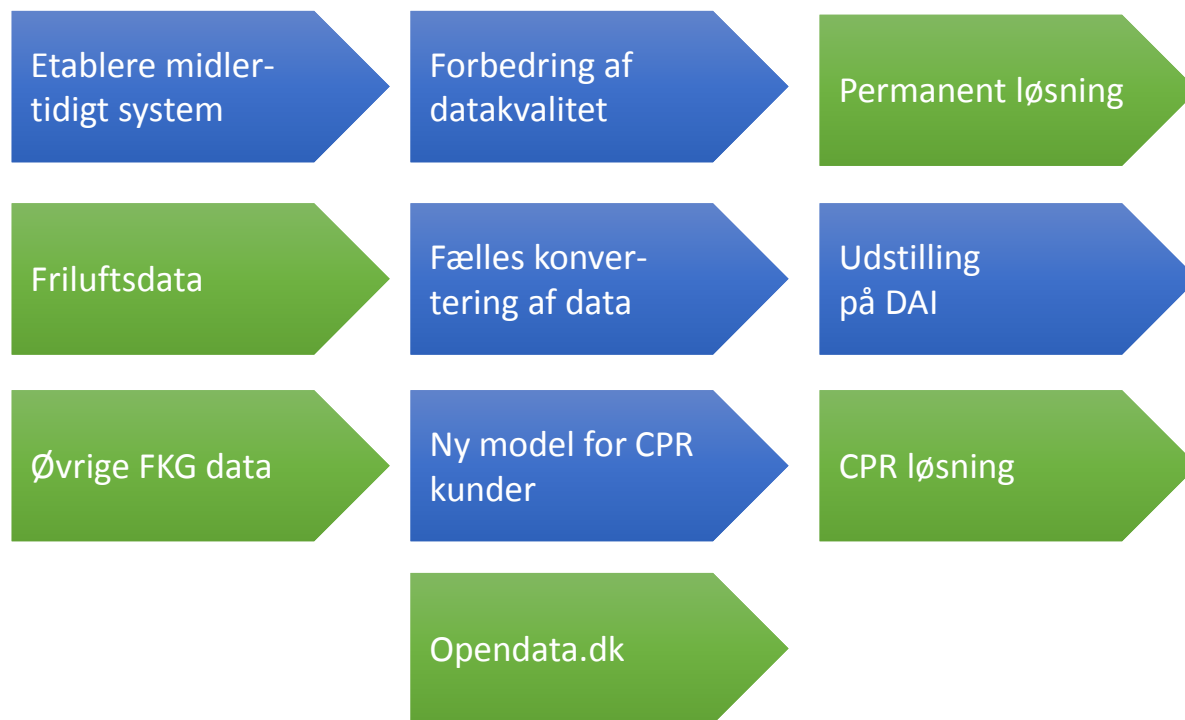
Frivillige kommunale distrikter

- CPR-vej lukker 1. april 2018 (og denne gang er det rigtigt).
- KL har lovet/udmeldt at de finder et nyt sted til distrikterne.
- KL har givet en god ½ mio. kr. fra den tidligere digitaliseringspulje til opgaven.
- Løsningen her er midlertidig til der kan findes et velegnet permanent sted til distrikterne.
- Permanent løsning kan være en "Per Smed" via Kombit, GeoDanmark eller noget andet. Også DAI. Vi ved det ikke!

Projektets elementer



Perspektiver ved metoden



Lidt mere om projektet

1. Et fælles midlertidig system ~~baseret på FKG datamodellen~~, der kan bruges til at indsamle data.
2. Konvertering og indlæsning af "rå" CPR-vej data i det fælles system.
3. En proces hvor kommunerne selv frivilligt lægger data ind eller kvalitetssikrer/redigerer distrikterne.
4. Dialog med CPR-vej kunder (Indenrigsministeriet) om deres fremtidige anvendelse af distrikterne, når de udstilles på DAI. Dialogen resulterer i et løsningsforslag (men realiseringen af dette er udenfor projektets rammer).
5. Udstilling af distrikterne på DAI.

Mulig løsning for CPR-vej kunder

CPR-vej

Midlertidig løsning

Fløng Skole

Vejnavn 1 nr til nr

Vejnavn 2 nr til nr

Vejnavn 3 nr til nr

Vejnavn 4 nr til nr

Vejnavn 5 nr til nr

Vejnavn 6 nr til nr

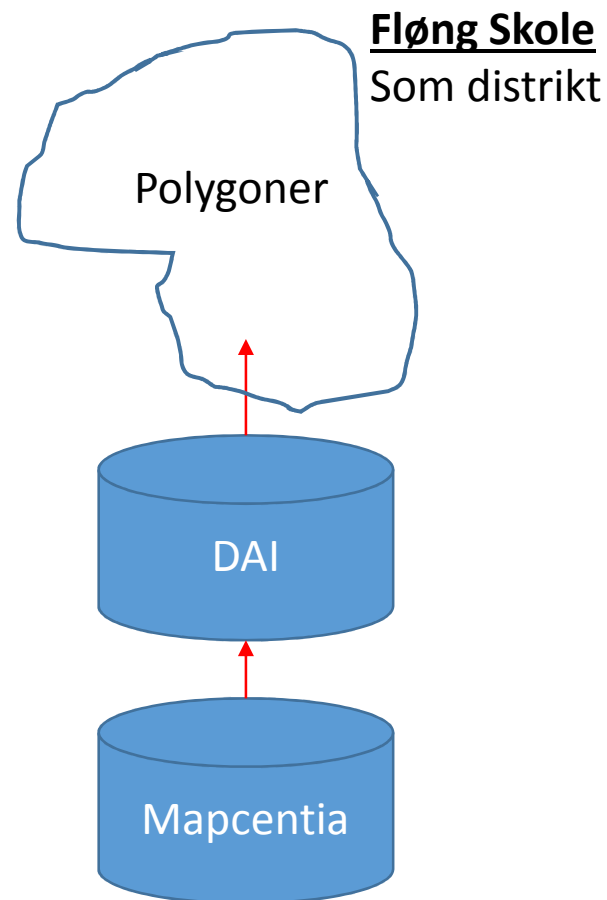
Mulig løsning for CPR-vej kunder

CPR-vej

Fløng Skole

Vejnavn 1 nr til nr
Vejnavn 2 nr til nr
Vejnavn 3 nr til nr
Vejnavn 4 nr til nr
Vejnavn 5 nr til nr
Vejnavn 6 nr til nr

Midlertidig løsning



Mulig løsning for CPR-vej kunder

CPR-vej

Fløng Skole

Vejnavn 1 nr til nr
Vejnavn 2 nr til nr
Vejnavn 3 nr til nr
Vejnavn 4 nr til nr
Vejnavn 5 nr til nr
Vejnavn 6 nr til nr

Midlertidig løsning

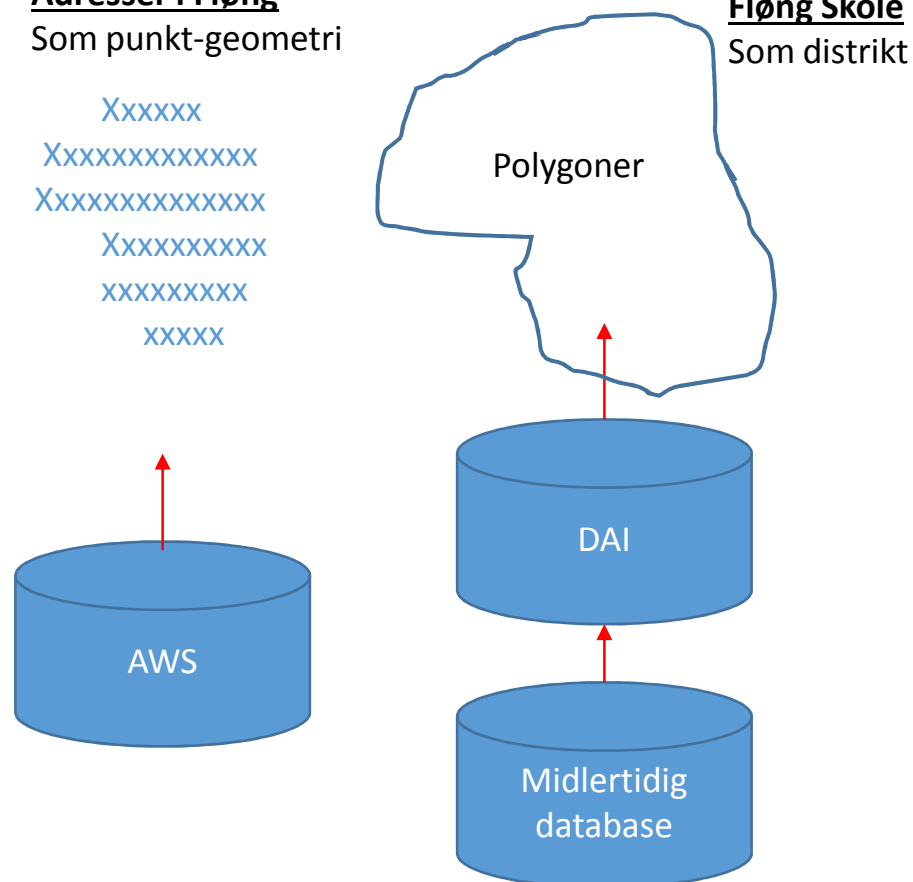
Adresser i Fløng

Som punkt-geometri

Xxxxxx
XXXXXXXXXXXXX
XXXXXXXXXXXXX
XXXXXXXXXXXXX
XXXXXXXXXXXXX
XXXXX

Fløng Skole

Som distrikt



Mulig løsning for CPR-vej kunder

CPR-vej

Fløng Skole

Vejnavn 1 nr til nr
Vejnavn 2 nr til nr
Vejnavn 3 nr til nr
Vejnavn 4 nr til nr
Vejnavn 5 nr til nr
Vejnavn 6 nr til nr



Midlertidig løsning

Adresser i Fløng

Som punkt-geometri

Xxxxxx

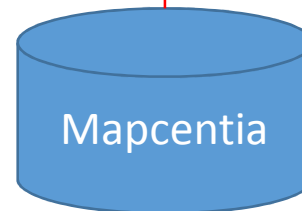
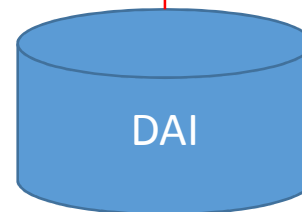
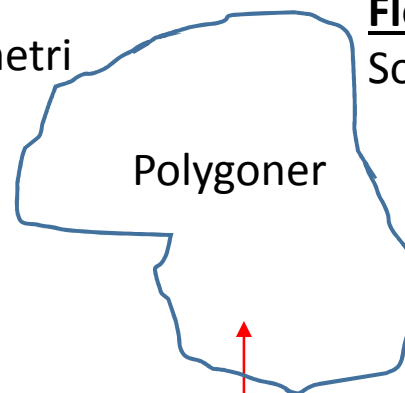
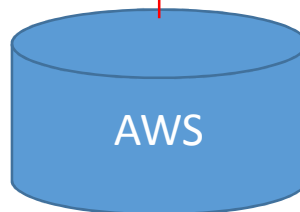
XXXXXXXXXXXXXX

XXXXXXXXXXXXXX

XXXXXXXXXX

XXXXXXXXXX

XXXXXX



Fløng Skole

Som distrikt

Vejreference

- Nu har VD besluttet
- Systemlinjer i GeoDanmark
- Pilotprojekt med 2+2 kommuner (RoSy/Vejman)
- SDFE genererer 90% færdige
- Kommuner kvalificerer

Projekt	2017 3. kv	2017 4. kv	2018 1. kv	2018 2. kv	2018 4. kv
Frivillige kommunale distrikter					
Vejreference, systemlinjer					
GeoDanmark, system implementering					
Ajourføring 2018 i nyt system					

Kommunal proces

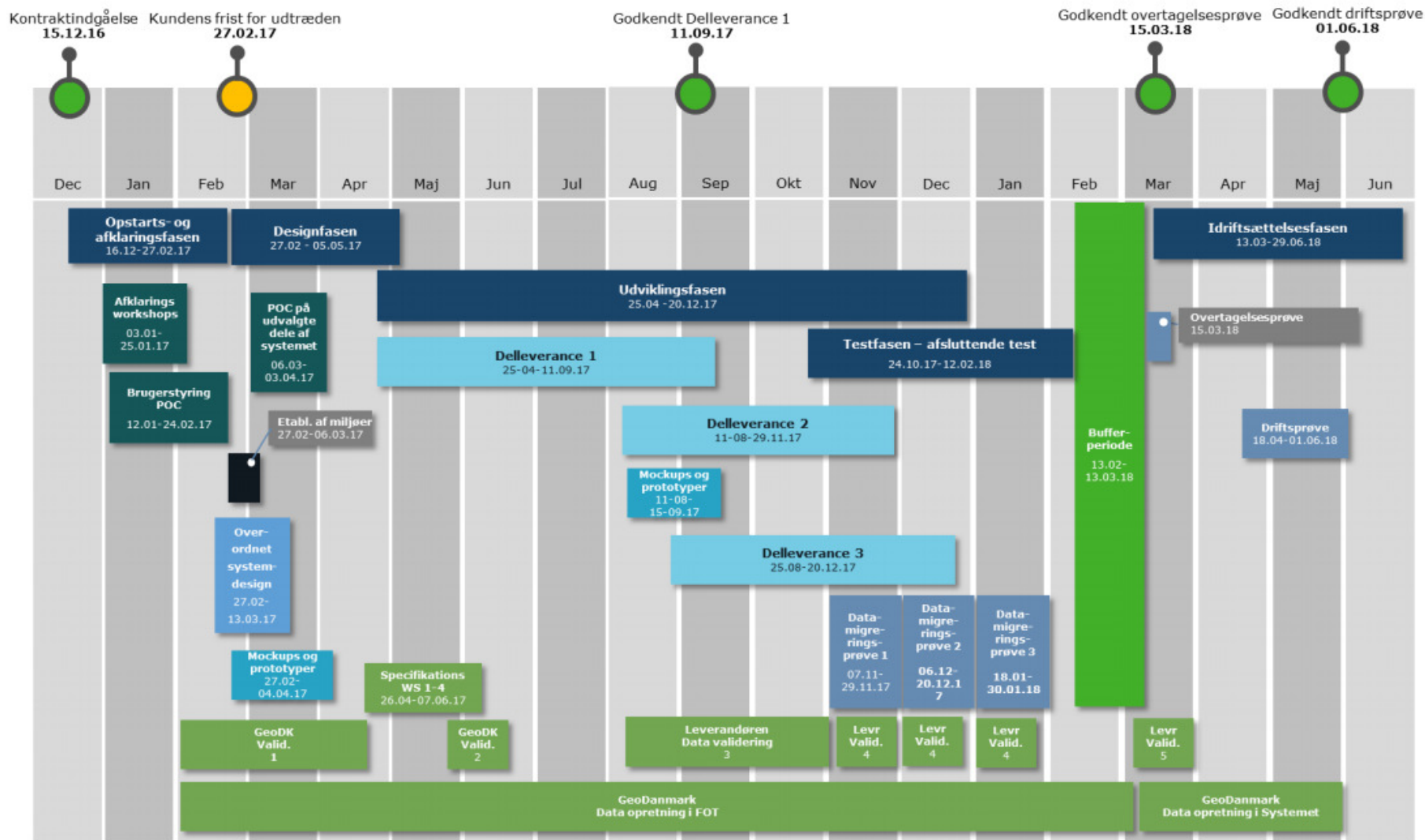
- Opgaven rammer kommunernes vejafdelinger - samme personer som rettede vejkategorier
- Samme organisering som vejkategorier?
- Bare uden betaling
- Vi har brug for en FOSAKO livline...
- Projektet indeholder en indsats til kommunikation, hvordan bruger vi/de den bedst overfor kommunerne?

Nyt GeoDanmark system

Implementering

Projekt	2017 3. kv	2017 4. kv	2018 1. kv	2018 2. kv	2018 4. kv
Frivillige kommunale distrikter	Orange	Orange	Orange	Light Blue	Light Blue
Vejreference, systemlinjer	Light Blue	Light Blue	Yellow	Yellow	Light Blue
GeoDanmark, system implementering	Light Blue	Light Blue	Light Blue	Dark Blue	Light Blue
Ajournføring 2018 i nyt system	Light Blue	Light Blue	Light Blue	Purple	Purple
	Light Blue	Light Blue	Light Blue	Light Blue	Light Blue

Revideret 13/03-2017



Delleverance 1

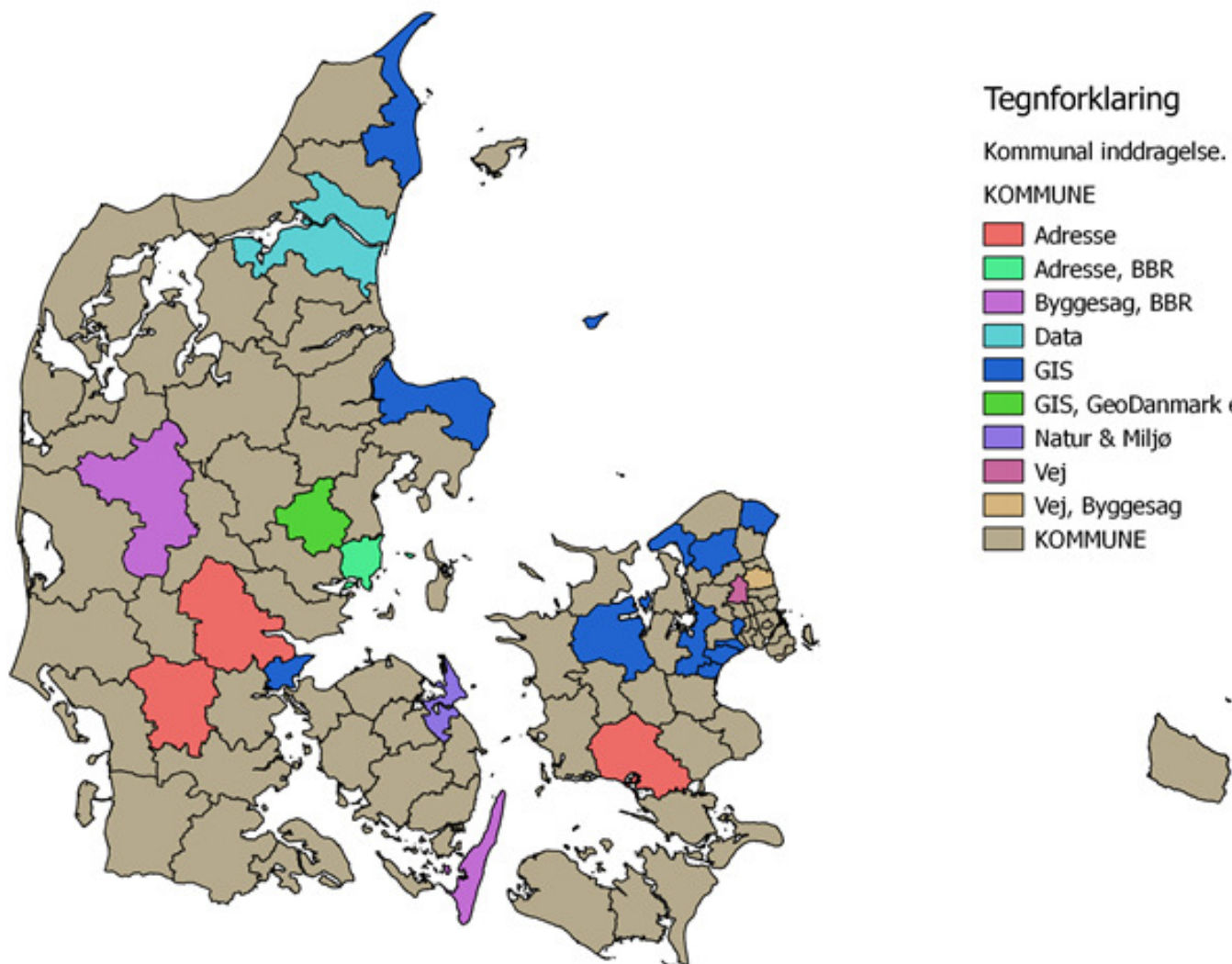
Alle testpladser besat denne gang – tak for hjælpen.

Et par navne i overskud, gemmer til næste test.

Vi har talt om fordeling mellem by og land, GIS personer og fagpersoner.

Del 2 i december 2017.

Del 3 i januar 2018.



Tegnforklaring

Kommunal inddragelse. Oversigt

KOMMUNE

- Adresse
- Adresse, BBR
- Byggesag, BBR
- Data
- GIS
- GIS, GeoDanmark editor bygninger
- Natur & Miljø
- Vej
- Vej, Byggesag
- KOMMUNE

Implementering

- Ekstra indsats rettet mod kommunerne
- Vejledninger
- "Youtube" videoer
- Workshops
- Sidemandsoplæring med jer som ambassadører
- Gode forslag modtages

GeoDanmark ajourføring 2018

- Normal ajourføring i nyt system...

Projekt	2017 3. kv	2017 4. kv	2018 1. kv	2018 2. kv	2018 4. kv
Frivillige kommunale distrikter					
Vejreference, systemlinjer					
GeoDanmark, system implementering					
Ajourføring 2018 i nyt system					