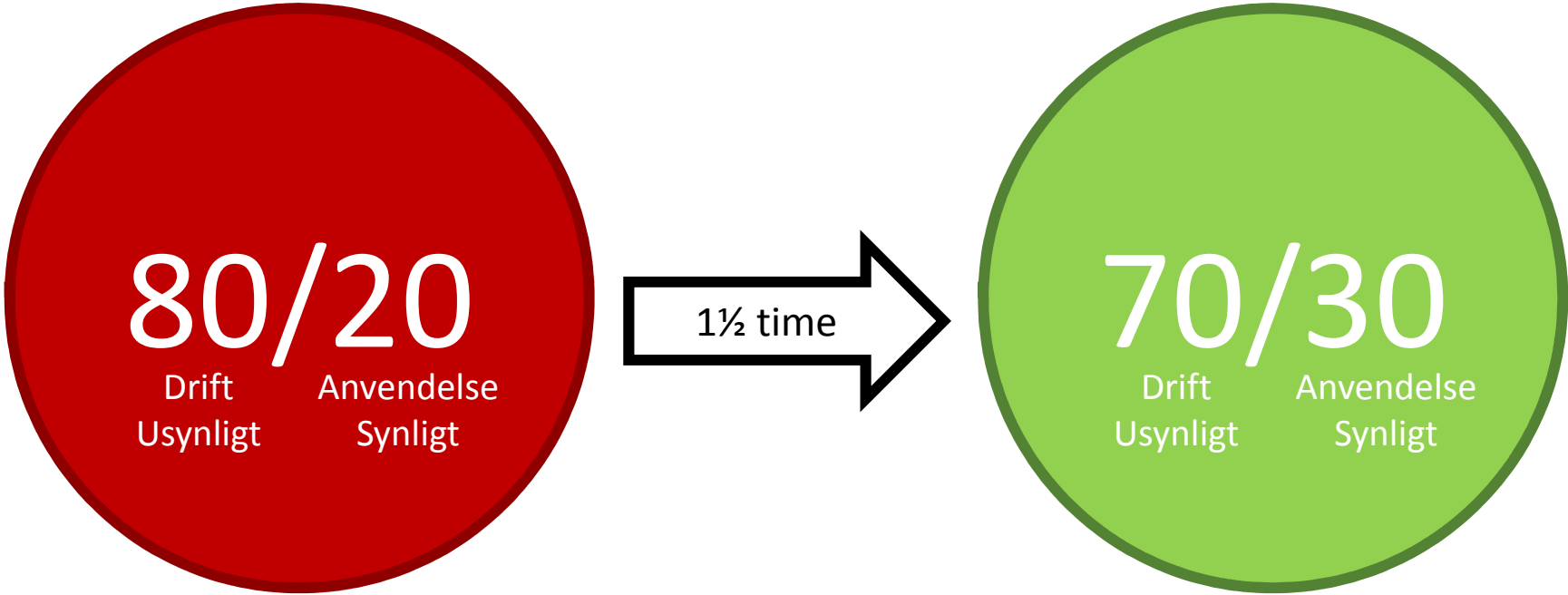



Plan for GIS-kontorets indsats i egen butik



80/20

Drift Anvendelse
Usynligt Synligt



Mål / leverancer

- Skærpe samarbejdspartnersnes (ministerier, styrelser, osv.) forståelse for kommunernes hverdag?
- Bedre fællesoffentlige services?
- Manglende værktøjer og software?
- Manglende fora og arbejdsgrupper?
- Platform for vidensdeling (vejledninger, scripts, m.m.)?
- Platform for fællesdrift, fælles opsætning, osv.?
- Kompetenceudvikling?
- Bedre kommunikation?

Definition

Drift

- Arbejde i maskinrummet
- Opgaver for den brede skare
- Usynligt

For eksempel:

- Opsætning af baggrundskort
- Opsætning af plotskabeloner
- Opsætning af jobs til hentning af data fra fællesoffentlige services
- Klargøring/ajourføring af data

Anvendelse

- Dedikerede formål
- Bestillingsopgaver
- Synligt

For eksempel:

- Udskrivning af lækkert kort
- Udarbejdelse af kortbilag
- Dataanalyse og udtræk
- Datavisualisering (tematisering)
- Opsætning af webkort til en dedikeret opgave/projekt

Drift – hvad er det?

Ajourføring
af data
10-25%

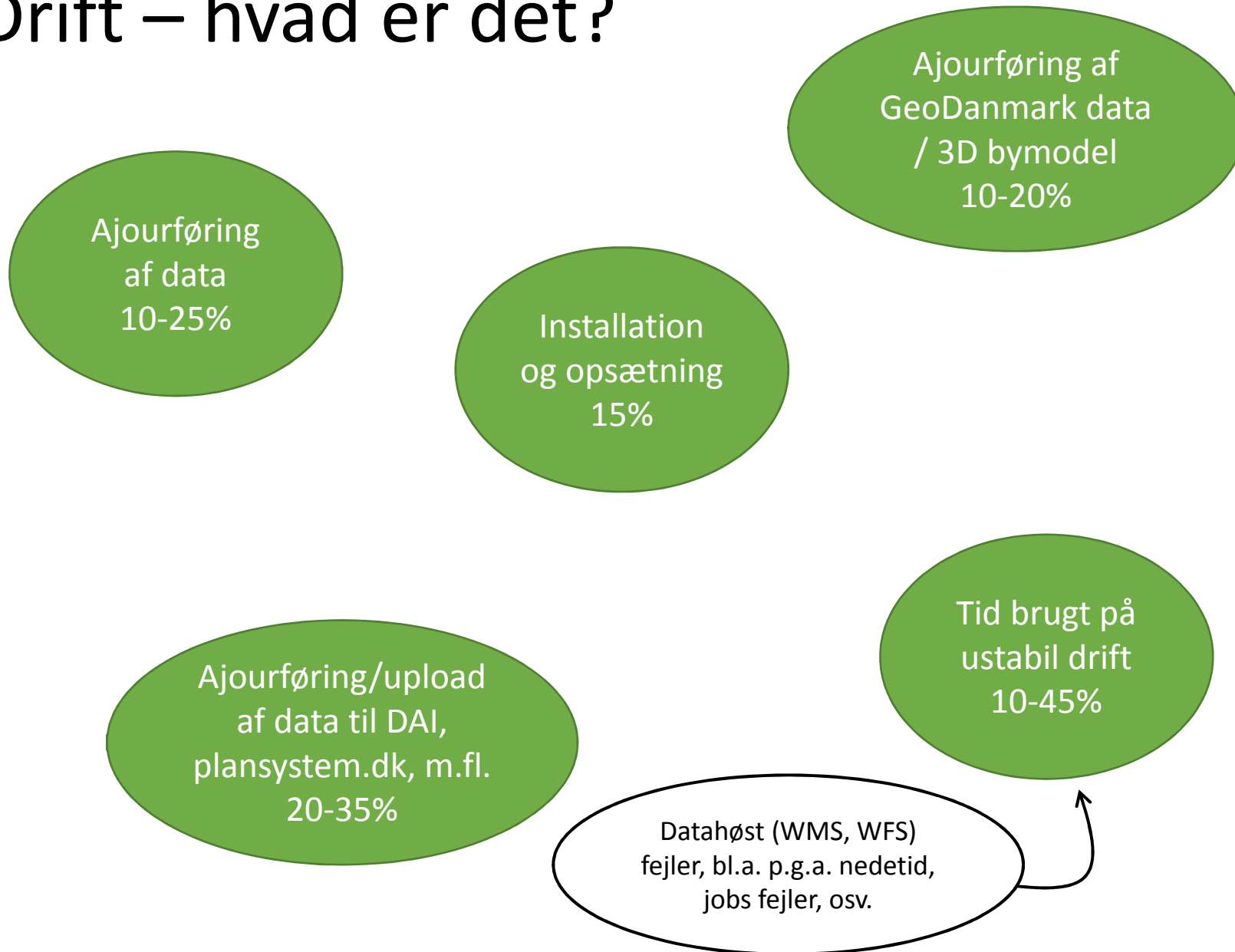
Installation
og opsætning
15%

Ajourføring af
GeoDanmark data
/ 3D bymodel
10-20%



Ajourføring/upload
af data til DAI,
plansystem.dk, m.fl.
20-35%

Tid brugt på
ustabil drift
10-45%



Drift – hvad er det?





Metode

DRIFTOPGAVE			LØSNING
<p>Ajourføring af data</p> <p>Installation og opsætning</p> <p>Ajourføring af GeoDanmark data / 3D bymodel</p> <p>Ajourføring/upload af data til DAI, plansystem.dk, m.fl.</p> <p>Tid brugt på ustabil drift</p>			

Metode

DRIFTOPGAVE			LØSNING
<p>Ajourføring af data</p> <p>Installation og opsætning</p> <p>Ajourføring af GeoDanmark data / 3D bymodel</p> <p>Ajourføring/upload af data til DAI, plansystem.dk, m.fl.</p> <p>Tid brugt på ustabil drift</p> <p>1. Mangler der nogle?</p>			

Metode

DRIFTOPGAVE			LØSNING
<p>Ajourføring af data</p> <p>Installation og opsætning</p> <p>Ajourføring af GeoDanmark data / 3D bymodel</p> <p>Ajourføring/upload af data til DAI, plansystem.dk, m.fl.</p> <p>Tid brugt på ustabil drift</p>	<p>2. Din utilfredse tilstand, hvad er det der gør ondt?</p>		

1. Mangler der nogle?

2. Din utilfredse tilstand, hvad er det der gør ondt?

Metode

DRIFTOPGAVE	☹️	😊	LØSNING
<p>Ajourføring af data</p> <p>Installation og opsætning</p> <p>Ajourføring af GeoDanmark data / 3D bymodel</p> <p>Ajourføring/upload af data til DAJ, plansystem.dk, m.fl.</p> <p>Tid brugt på ustabil drift</p>	<p>2. Din utilfredse tilstand, hvad er det der gør ondt?</p>	<p>3. Din tilfredse tilstand, hvad ville gøre dig glad/lykkelig?</p>	

Metode

DRIFTOPGAVE	☹️	☺️	LØSNING
<p>Ajourføring af data</p> <p>Installation og opsætning</p> <p>Ajourføring af GeoDanmark data / 3D bymodel</p> <p>Ajourføring/upload af data til DAJ, plansystem.dk, m.fl.</p> <p>Tid brugt på ustabil drift</p>	<p>2. Din utilfredse tilstand, hvad er det der gør ondt?</p>	<p>3. Din tilfredse tilstand, hvad ville gøre dig glad/lykkelig?</p>	<p>4. Beskriv løsningen</p>

Metode

DRIFTOPGAVE	☹️	😊	LØSNING
<p>Ajourføring af data</p> <p>Installation og opsætning</p> <p>Ajourføring af GeoDanmark data / 3D bymodel</p> <p>Ajourføring/upload af data til DAI plansystem.dk, m.fl.</p> <p>Tid brugt på ustabil drift</p>	<p>Mit job fejler. Ved ikke helt om det er mine programmerings-evner eller en ustabil Kortforsyning / AWS.</p>	<p>Kortforsyningen udstiller ajourførte GeoDanmark vejmidter MED vejnavne som WFS med god oppe- og svartid!</p>	<p>Der laves en fælles henvendelse til GeoDanmark/SDFE om et ønske om et vejmidte-datasæt med vejnavne, der udstilles som WFS og WMS. Økonomien tages fra GeoDanmark puljen.</p>

Metode

DRIFTOPGAVE	☹️	☺️	LØSNING
Ajourføring af data Installation og opsætning Ajourføring af GeoDanmark data / 3D bymodel Ajourføring/upload af data til DA planssystem.dk, m.fl. Tid brugt på ustabil drift	Mit job fejler. Ved ikke helt om det er mine programmerings-evner eller en ustabil Kortforsyning / AWS.	Kortforsyningen udstiller ajourførte GeoDanmark vejmidter MED vejnavne som WFS med god oppe- og svartid!	Der laves en fælles henvendelse til GeoDanmark/SDFE om et ønske om et vejmidte-datasæt med vejnavne, der udstilles som WFS og WMS. Økonomien tages fra GeoDanmark puljen.

Vejnavne på GeoDanmark vejmidter

- 1 time til udfyldelse.
- 15 min. til kaffe og kage.
- 15 minutter til fremlæggelse i plenum.

Gruppe 1

Lisbeth Laustsen
Henrik Frost
Jesper Gaardboe
Anne Kronby Andersen

Morsø Kommune
Hedensted Kommune
Geo Fyn A/S
Ringsted Kommune

Gruppe 2

Thomas Brix Lyng
Anne Grete Rasmussen
Henrik Hedelund
Laila Nissen
Jakob Harding Kirkegaard

Frederikshavn Kommune
SydKort/Haderslev Kommune
Ishøj Kommune
HRKS/Gladsaxe Kommune
KTC/Silkeborg

Gruppe 3

Per Hammerholt
Dorte Haar
Vibeke Brandhof
Hanne Christensen

GeoMidt/Silkeborg Kommune
Sønderborg Kommune
Middelfart Kommune
Hillerød Kommune



Gruppe 4

Torben Korgaard
Peter Nicolaisen
Astrid Krarup Andersen
Niels Skov Jensen

Herning Kommune
Aabenraa Kommune
Svendborg kommune
GeoSjælland/Ringsted Kommune

Mål / leverancer - OPSAMLING

- Skærpe samarbejdspartneres (ministerier, styrelser, osv.) forståelse for kommunernes hverdag?
- Bedre fællesoffentlige services?
- Manglende værktøjer, "dimser", software, osv.?
- Manglende fora, arbejdsgrupper, osv.?
- Platform for vidensdeling (vejledninger, scripts, m.m.)?
- Platform for fællesdrift, fælles opsætning, osv.?
- Kompetenceudvikling?
- Bedre kommunikation?

DRIFTOPGAVE			LØSNING
<p>Ajourføring af data</p> <p>Installation og opsætning</p> <p>Ajourføring af GeoDanmark data / 3D bymodel</p> <p>Ajourføring/upload af data til DAI, plansystem.dk, m.fl.</p> <p>Tid brugt på ustabil drift</p>			

20 / 80
Drift

30 / 70
Drift


RPI
3000 kr/år

Arbejde
varede
Datacenter
udvikler
overblik
Løsning
Løstans bagehed
Byggestrøkt at
vare byggeprojekt
brønde

→
Hvad er det her?
"Din" tilgængelighed → oppehed
"Din" detaljeret
omvæltede
aflydsgang
HP/KP

- "Din" service:
- Mængde aktualitet
 - Mængde bagehed
 - Mængde vgl. bagehed/begrunder
oversættelse
 - 5000 bagehed?
 - Udleveret til datacenter
 - Mængde vgl. bagehed?
 - Mængde omflade?

- Værdier ud
Vgl. bagehed
- jordskælv ud
både til OIS, SCAAT
osv.
- Bygget uden BBR



Hvad er drift?

Produkt: Ideer
Nedsættelse af arbejdsgruppe
Spørgsmål: Hvordan kan vi sikre
Kvalitet / Behovs aflyd
Lil
Baser: Baser
Lokaldata
... draw i an ...