

Servicetjek af FOSAKOs strategi

Vi støver strategien af, og undersøger om den stadig holder.




Har vi gjort det vi planlagde?
Har der været handling bag ordene
Og er resultaterne synlige?



Hvad har vi eventuelt været udfordret af?
Hvad er vores forbedringsmuligheder

Har indsatserne været relevante,
prioriterede og konkrete nok?

- både i tekst og handling



Skal strategien revideres?



Er der noget vi skal:

- gøre skarpere/præcisere?
- Prioritere anderledes – gøre mindre/mere af?
- Er der sket forandringer, således at vi bør korrigere?

Strategi

MISSION

FOSAKO skal styrke kommunernes samarbejde omkring kort- og geodata, herunder:

- Sikre overblikket på tværs af de kommunale geodatasamarbejder
- Understøtte udviklingen af de kommunale geodata medarbejderes kompetencer
- Sikre formidling af erfaringer mellem geodatasamarbejderne
- Være KTC´s faglige sparringspartner på geodata- og kortområdet
- Være rekrutteringsorgan for KL og KTC ved dannelse af fag/følgegrupper inden for geodata- og kortområdet
- Formidle information/beslutninger fra KL og KTC til geodatasamarbejderne

VISION

FOSAKO vil være det fælleskommunale brændpunkt på (geo)dataområdet, herunder:

- FOSAKO er det naturlige midtpunkt i den interne kommunikation mellem kommunerne
- FOSAKO er den naturlige medspiller i den eksterne kommunikation, og i høringer
- FOSAKO er den naturlige sparringspartner, når der skal findes kompetencer i kommunerne
- FOSAKO er den centrale spiller i koordineringen af fælleskommunale projekter på geodataområdet



Pejlemærker i strategien

ET SYNLIGT FOSAKO

FOSAKO FU vil etablere en hjemmeside, fortælle hvem vi er, hvad vi tilbyder og tilpasse os vores væsentligste samarbejdspartneres behov.

KOMMUNIKATOR

FOSAKO FU vil formalisere og sætte processen i forbindelse med tværkommunale og tværoffentlige høringer i system. Og FOSAKO FU vil stå for og koordinere fælles henvendelser fra kommunerne til styrelser, KL, foreninger osv. Være en kommunikator.

KOMPETENCEUDVIKLING

FOSAKO FU vil understøtte Kort- og GIS medarbejdernes kompetenceudvikling ved at afholde workshops, inspirationsdage, osv. i samarbejde med andre aktører på området.

FÆLLESKOMMUNALE PROJEKTER

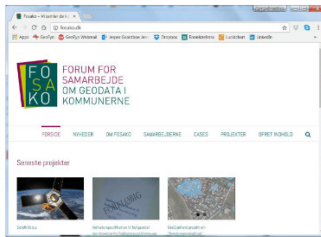
FOSAKO FU vil understøtte gennemførelsen af "de rigtige" fælleskommunale projekter, herunder danne et overblik over projekter og deres status, samt bidrage med ressourcer.

Tilbageblik - nogle af aktiviteterne i FOSAKO regi



Hjemmeside er etableret, www.fosako.dk, hvor vi vil:

- Vidensdele og fortælle om, hvilke projekter der er gang i
- Informere om resultater på spørgeskemaer
- Osv.




KOMPETENCEUDVIKLING

Behovsafklaring er gennemført og samlet i en aktivitetsliste.

Der er et ønske om mere viden om:

- Databeskyttelsesforordningen
- SmartCity og IoT
- FLIS



Forårsmøder

KOMPETENCEUDVIKLING

- Jysk/Fynsk GIS konference og Majkonference afholdt
- Ejendomsdata workshops gennemført
- Nu arbejdes der på en workshop i databeskyttelsesforordningen i samarbejde med Geoforum.



KOMPETENCEUDVIKLING

Med "Danmarks dronestrategi 2016" er der fra regeringens side lagt op til, at Danmark skal være førende indenfor droneteknologi og brug. Der vil med strategien blive sat en række initiativer i gang på tværs af virksomheder, uddannelsessteder og offentlige myndigheder.

Der mangler et overblik over, hvor mange kommuner der har gang i droner, hvad droner bliver anvendt til, gevinst og udfordringer, osv.

FOSAKO foretager en spørgeskemaundersøgelse i kommunernes GIS/geodata-kontorer 1. kvartal 2017.



GeoDanmark vejmidteprojektet

Validering af vejkodefejl på vejmidter samt vedligehold

Samarbejde med SDFE – kørsler og rettelser
8 kørsler i 2016 af 3 kategorier

1: CPR-vejkode uden matchende vejobjekt i GeoDanmark datasættet

	Jan 2016	Dec 2016
HRKS	1500	907
GeoSJ	700	194
GeoNord	400	18
GeoMidt	1200	498
GeoFyn	300	111
SydKort	600	110
IALT	4600	1838



**Vi sætter nu luppen til øjet og gennemgår
Strategi og indsatser via gruppearbejdet**



Gruppearbejde



Formål

Vi gennemgår og evaluerer

Mission, vision og pejlemærker i forhold til indsatser

Vi byder ind med eventuelle forbedringspunkter og gode ideer.

Jeres kommentarer samles og behandles af FOSAKO FU.

Gruppe 1	
Lisbeth Laustsen	Morsø Kommune
Henrik Frost	Hedensted Kommune
Jesper Gaardboe	Geo Fyn A/S/Odense Kommune
Anne Kronby Andersen	Ringsted Kommune
Gruppe 2	
Thomas Brix Lyng	Frederikshavn Kommune
Anne Grete Rasmussen	SydKort/Haderslev Kommune
Henrik Hedelund	Ishøj Kommune
Laila Nissen	HRKS/Gladsaxe Kommune
Gruppe 3	
Per Hammerholt	GeoMidt/Silkeborg Kommune
Dorte Haar	Sønderborg Kommune
Vibeke Brandhof	Middelfart Kommune
Hanne Christensen	Hillerød Kommune
Gruppe 4	
Torben Korgaard	Herning Kommune
Peter Nicolaisen	Aabenraa Kommune
Astrid Krarup Andersen	Svendborg kommune
Niels Skov Jensen	GeoSjælland/Ringsted Kommune



1. Egen refleksion om FOSAKO – 5 min

I hvor høj grad er FOSAKO lykkes med realisering af missionen incl. de 4. pejlemærker.

Giv en tal evaluering 1 (meget lidt) – 5 (rigtig meget) på baggrund af din viden.

- Uddyb gerne med eksempler. Hvis muligt: er vi synlige nok?
- Er vores prioriteringer af aktiviteterne relevante og skaber det ønskede udbytte? forårsmøde/sommermøde, kurser
- Er der initiativer du har savnet – opgaver som kunne ligge i FOSAKO regi, men som ikke fremgår af oversigten?

Strategi

MISSION

FOSAKO skal styrke kommunernes samarbejde omkring kort- og geodata, herunder:

- Sikre overblikket på tværs af de kommunale geodatasamarbejder
- Understøtte udviklingen af de kommunale geodata medarbejders kompetencer
- Sikre formidling af erfaringer mellem geodatasamarbejderne
- Være KTC's faglige sparringspartner på geodata- og kortområdet
- Være rekrutteringsorgan for KL og KTC ved dannelse af fag/følgegrupper inden for geodata- og kortområdet
- Formidle information/beslutninger fra KL og KTC til geodatasamarbejderne

VISION

FOSAKO vil være det fælleskommunale brændpunkt på (geo)dataområdet, herunder:

- FOSAKO er det naturlige midtpunkt i den interne kommunikation mellem kommunerne
- FOSAKO er den naturlige medspiller i den eksterne kommunikation, og i høringer
- FOSAKO er den naturlige sparringspartner, når der skal findes kompetencer i kommunerne
- FOSAKO er den centrale spiller i koordineringen af fælleskommunale projekter på geodataområdet

ET SYNLIGT FOSAKO

FOSAKO FU vil etablere en hjemmeside, fortælle hvem vi er, hvad vi tilbyder og tilpasse os vores væsentligste samarbejdspartners behov.

KOMMUNIKATOR

FOSAKO FU vil formalisere og sætte processen i forbindelse med tværkommunale og tværoffentlige høringer i system. Og FOSAKO FU vil stå for og koordinere fælles henvendelser fra kommunerne til styrelser, KL, foreninger osv. Være en kommunikator.

KOMPETENCEUDVIKLING

FOSAKO FU vil understøtte Kort- og GIS medarbejdernes kompetenceudvikling ved at afholde workshops, inspirationsdage, osv. i samarbejde med andre aktører på området.

FÆLLESKOMMUNALE PROJEKTER

FOSAKO FU vil understøtte gennemførelsen af "de rigtige" fælleskommunale projekter, herunder danne et overblik over projekter og deres status, samt bidrage med ressourcer.



Strategi

MISSION

FOSAKO skal styrke kommunernes samarbejde omkring kort- og geodata, herunder:

- Sikre overblikket på tværs af de kommunale geodatasamarbejder
- Understøtte udviklingen af de kommunale geodata medarbejders kompetencer
- Sikre formidling af erfaringer mellem geodatasamarbejderne
- Være KTC's faglige sparringspartner på geodata- og kortområdet
- Være rekrutteringsorgan for KL og KTC ved dannelse af fag/følgegrupper inden for geodata- og kortområdet
- Formidle information/beslutninger fra KL og KTC til geodatasamarbejderne

VISION

FOSAKO vil være det fælleskommunale brændpunkt på (geo)dataområdet, herunder:

- FOSAKO er det naturlige midtpunkt i den interne kommunikation mellem kommunerne
- FOSAKO er den naturlige medspiller i den eksterne kommunikation, og i høringer
- FOSAKO er den naturlige sparringspartner, når der skal findes kompetencer i kommunerne
- FOSAKO er den centrale spiller i koordineringen af fælleskommunale projekter på geodataområdet



Kommentar

Gode ideer

ET SYNLIGT FOSAKO

FOSAKO FU vil etablere en hjemmeside, fortælle hvem vi er, hvad vi tilbyder og tilpasse os vores væsentligste samarbejdspartneres behov.

KOMMUNIKATOR

FOSAKO FU vil formalisere og sætte processen i forbindelse med tværkommunale og tværoffentlige høringer i system. Og FOSAKO FU vil stå for og koordinere fælles henvendelser fra kommunerne til styrelser, KL, foreninger osv. Være en kommunikator.

KOMPETENCEUDVIKLING

FOSAKO FU vil understøtte Kort- og GIS medarbejdernes kompetenceudvikling ved at afholde workshops, inspirationsdage, osv. i samarbejde med andre aktører på området.

FÆLLESKOMMUNALE PROJEKTER

FOSAKO FU vil understøtte gennemførelsen af "de rigtige" fælleskommunale projekter, herunder danne et overblik over projekter og deres status, samt bidrage med ressourcer.



2. Drøft i gruppen jeres kommentarer – 10 min

- FOSAKO medlemmer må ikke tale, 5 min (lytter på de andres kommentarer)
- FOSAKO medlem må gerne tale, 5 min (supplerer med egne betragtninger og kommentarer)



3. Hver gruppe går samlet op til en plakat og skriver kommentarerne

- A. Skriv jeres -/+ kommentarer på posters på venstre side
- A. Skriv eventuelle forbedringspunkter på højre side
- A. I bruger et øjeblik på at læse andre gruppers kommentarer
- A. I cirkulerer til næste plakat og gentager– der er 4 stk. i alt (én for hvert pejlemærke)



Opsamling

**Kommentarer og tilbagemeldinger
Tages med i FOSAKO FU til videre drøftelse**