

FOSAKO

Sommermøde resumé

18.-19. september 2024



FOSAKO FU har i 2024 valgt at præsentere et kort resumé af FOSAKO Sommermøde for at give en mere overskuelig og fokuseret oversigt over de vigtigste punkter og pointer. Hvis der er behov for yderligere uddybning af specifikke emner, er I altid velkomne til at kontakte jeres lokale FOSAKO FU-kontaktperson, som kan hjælpe med flere detaljer.



Program

Indholdet afspejler de faglige emner fra programmet på FOSAKO Sommermøde.



Fremtidens GIS-kontor

- Fra tegnestue til data- og værktøjskontor
- Fremtidens GIS-kontor

Walk and Talk

- Evaluering af FOSAKO forårsmøde
- Evaluering af FOSAKO sommermøde

Strategi, fremtid og kerneopgaver

- Hvilke opgaver bliver centrale for FOSAKO?
- FOSAKO strategi 2025-2028



Status fra geodatasamarbejderne

- Præsentation af hvert geodatasamarbejde

Synliggørelse og repræsentationer


- Overblik over repræsentationer

Workshop om FOSAKO aktiviteter

- Kompetenceudvikling, dialogværktøjer/vidensdeling, fællesopgaveløsning, emner til Faglig Fokus webinarer, input til pixibog til nye geodatamedarbejdere, andet

Fremtidens GIS-kontor

Bidrag fra gruppearbejde og diskussion i plenum



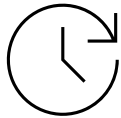
Fremtidens medarbejder

Medarbejdere skal have en bredere faglighed og stærk dataforståelse for at støtte kommunens sagsbehandlere. Samarbejde og netværk bliver vigtigere, mens IT-kompetencer får øget fokus.



Fremtidens opgaver

Balancen mellem drift og innovation er nødvendig, da nogle kommuner har begrænsede ressourcer. Netværk vil fremme deling af værktøjer og bedste praksis for effektiv støtte.

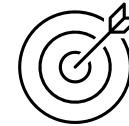


Fremtiden ude af boksen

GIS vil kræve fokus på datastruktur og dokumentation. Tværkommunalt samarbejde og fælles WebGIS-løsninger vil blive normen, mens teknologiske fremskridt som AI og digitale tvillinger vil transformere GIS-arbejdet.

FOSAKO strategi, fremtid og kerneopgaver

Bidrag fra gruppearbejde og diskussion i plenum



Fokus på kerneopgaver og styrket samarbejde

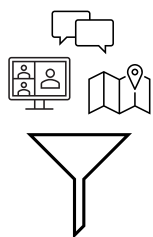
FOSAKO FU skal fokusere på at understøtte kommunernes kerneopgaver og forretningsbehov. Det blev fremhævet, at der er behov for en strategi, der er præcis og fokuseret, uden at være for omfattende. Bedre formidling af resultater og åbenhed i planlægningen er afgørende for at inkludere geodatasamarbejderne.

Diskussionen peger på, at der mangler handling og samarbejde mellem kommunerne for at understøtte FOSAKO effektivt. Der er behov for konkrete handlinger, fx gennem pilotprojekter og samskabelse, som ikke nødvendigvis omfatter alle kommuner, men kan starte i mindre skala.



Workshop om FOSAKO-aktiviteter

Bidrag fra gruppearbejde



Input til FOSAKO aktiviteter

Der blev givet input til FOSAKO-aktiviteter inden for emnerne kompetenceudvikling, dialogværktøjer/vidensdeling, fællesopgaveløsning, emner til faglig fokus webinarer, input til pixibog til nye geodatamedarbejdere og andet.

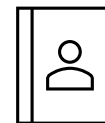
De indsamlede input inddrages i det videre arbejde med at definere og planlægge aktiviteter det kommende år.

Pixibog til nye geodatamedarbejdere

Et af de initiativer, FOSAKO FU har foreslået at sætte i gang, er at udarbejde en pixibog for nye medarbejdere. For at få input til indholdet, fik deltagerne derfor mulighed for at komme med forslag. Blandt andet blev titlen "Intro til det kommunale geodataunivers" foreslået. Indholdsmæssigt blev der fremsat idéer som en introduktion til datakilder, forkortelser, en oversigt over geodataorganisationer, definitioner af kan/skal-opgaver, samt en gennemgang af GIS-kontorets kerneopgaver og dets rolle i kommunen.



Synliggørelse og repræsentationer



Præsentation af dokument med repræsentationer

FOSAKO FU ønsker at øge synligheden af vores fælles tilstedeværelse og har derfor udarbejdet et dynamisk dokument. Dokumentet er designet som et let tilgængeligt referenceværktøj, der viser kommunale kontaktpersoner, som repræsenterer FOSAKO i specifikke udvalg og fora. Dokumentet inkluderer ikke systemspecifikke eller midlertidige udvalg og fora.

Der var generel tilfredshed og begejstring for dokumentet. Næste skridt er at tage det i brug, for at kunne identificere eventuelle forbedringsmuligheder. Dokumentet ajourføres én gang årligt sidst på året.

FOSAKO forårsmøde

Bidrag fra gruppearbejde

Hvad er godt?

- Meget relevant og spændende program
- Formen når ud til mange deltagere

Hvad er mindre godt?

- For lidt tid til dialog og netværk
- For lang transporttid til KBH for de fysiske deltagere

Hvis det skulle være anderledes?

- Kunne afvikles kun online
- Færre oplægsholdere kunne give mere tid til dialog
- Evt. follow-up webinarer om de vigtigste emner

FOSAKO sommermøde

Bidrag fra gruppearbejde

Hvad er godt?

- Vigtigt med oplæg fra hvert geodatasamarbejde
- God tid til dialog og netværk
- Gode snakke om hvordan vores branche er og udvikler sig, så vi kan påvirke og tilpasse

Hvad er mindre godt?

- Svært at formidle indhold til andre kommuner
- En snæver kreds, ikke alle er med

Hvis det skulle være anderledes?

- Udvid med ledere, men så bliver vi mange flere
- Referat med centralt indhold til deling med alle kommuner

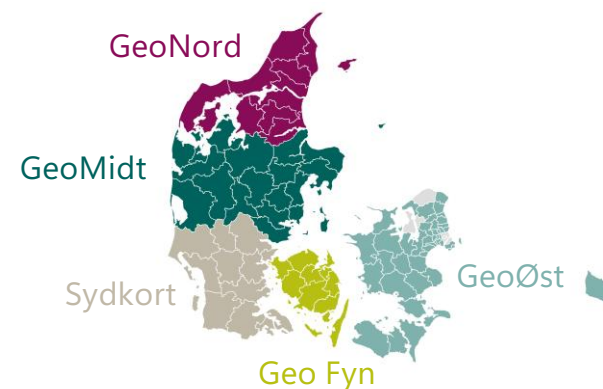


Status fra geodatasamarbejderne

Præsentation af geodatasamarbejderne og efterfølgende plenum drøftelse.

Det blev nævnt i plenum, at der ofte er meget gentagelse i statusopdateringerne fra geodatasamarbejderne. Derfor blev det foreslået, at fokus for præsentationerne ved de kommende sommermøder kan være på ændringer, nye tiltag mv. og evt. dykke mere ned i et specifikt emne og hvordan det håndteres i hvert geodatasamarbejde.

Som erstatning for gennemgang af organisering, møderækker, mm. blev det foreslået at der fremover udarbejdes et dokument, som sendes til deltagerne på forhånd. FOSAKO FU undersøger format for "Status fra geodatasamarbejderne" til FOSAKO Sommermøde i 2025 med de input, der er kommet i 2024.



Geo Fyn

Geo Fyn igangsætter nye initiativer for at løse centrale opgaver, med fokus på vidensdeling og samarbejde mellem kommunerne via ugentlige virtuelle møder samt fælles datahøst og berigelse.



GeoMidt

GeoMidt vil konsolidere deres grunddata- og teknologinetværk, fortsætte "Stjæl fra naboen" og følge op på tidligere "tyverier". Derudover vil de fokusere på at støtte kommuner i brugen af WebGIS.



GeoNord

Kommunerne i GeoNord har et stærkt fællesskab med få systemforskelle og øget fokus på samarbejde og fælles løsninger for GIS-medarbejderne.



GeoØst

GeoØst reviderer sin strategi og arbejdsprogram med fokus på geodatamedarbejdernes behov og igangsætter værdiskabende projekter for medlemskommunerne. GeoØst har nu to medarbejdere igen i sekretariatet. Det giver mulighed for at hæve aktivitetsniveauet og bidrage yderligere.



Sydkort

Sydkort har et ERFA-netværk om dataanvendelse samt to tekniske undergrupper for ArcGIS og QGIS. Der er i Sydkort stor fokus på støtte til GeoDanmark opgaver, f.eks. ved fælles genopfriskning af de årlige GeoDanmark opgaver, samt ved fælles afgivelse af svar på GeoFA høringer.