



Repræsentationer

FOSAKO – **FO**rum for **SA**marbejde om geodata i **KO**mmunerne

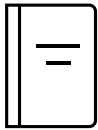
Senest revideret november 2024

Indledning



Formålet med at synliggøre vores tilstedeværelse

- FOSAKO deltager aktivt i adskillige udvalg og fora, og vi ønsker at fremhæve vores repræsentationer og vise vores engagement
- En sammenfatning af vores repræsentationer skal være med til at skabe et let tilgængeligt referenceværk, der identificerer kontaktpersoner i de forskellige udvalg og fora



Vejledning til anvendelse

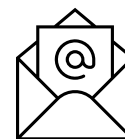
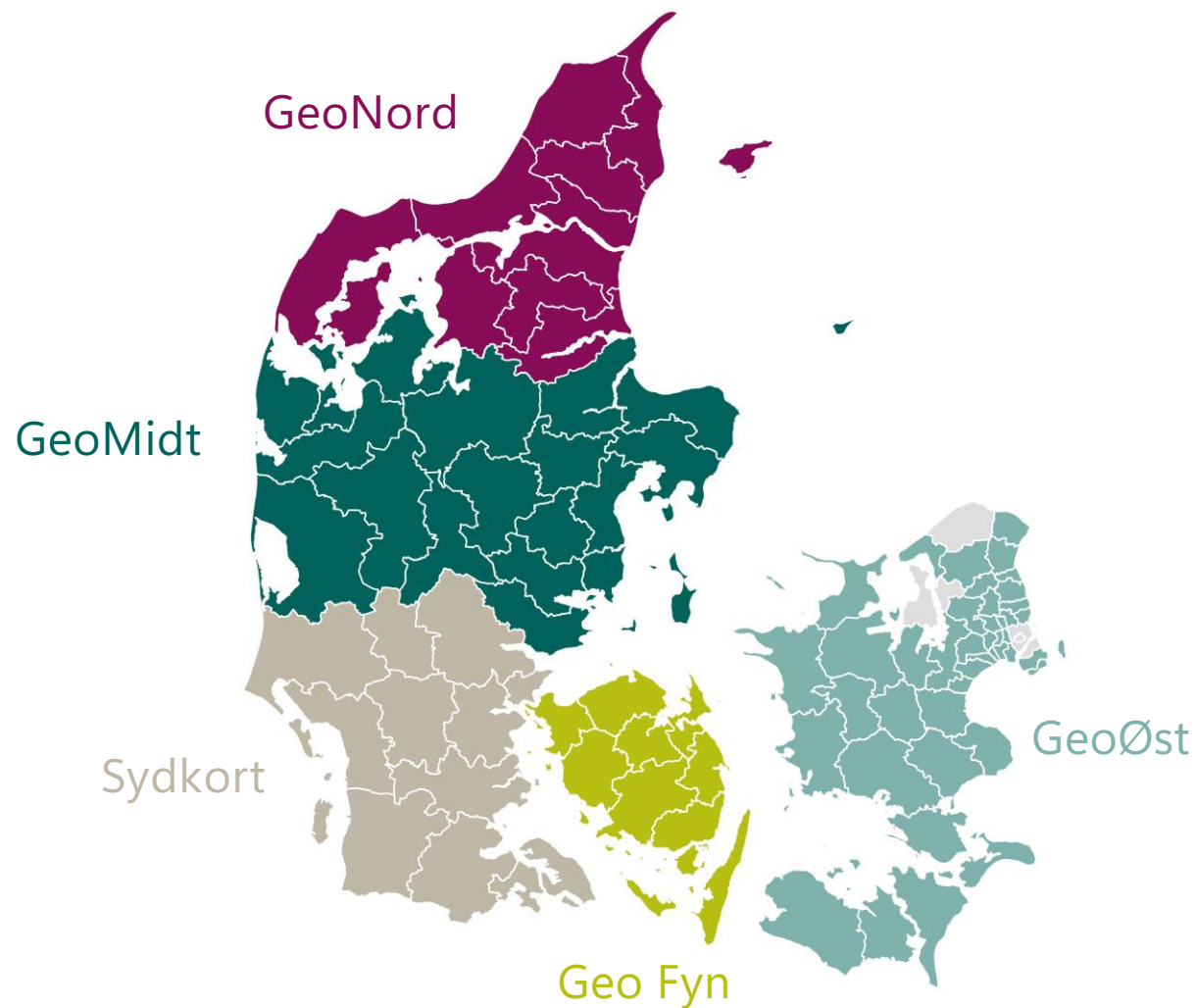
- Dokumentet indeholder sidehenvisninger og hyperlinks til diverse hjemmesider. Klik på de bokse, som du gerne vil vide mere om og du vil blive henvist til en anden side eller en hjemmeside
- Du har mulighed for at se, hvor og hvem der repræsenterer dit geodatasamarbejde, eller gå direkte til specifikke udvalg eller fora for at identificere kommunale repræsentanter. Hvis der ikke er nogen kommunale repræsentanter, vises boksen med grå farve



Værd at bemærke


- Dokumentet indeholder diagrammer over GeoDanmark, Geoforum, KTC, mm., men de viser kun et udsnit af organisationerne, som har reference til vores repræsentationer. Der henvises til deres egne hjemmesider for at læse mere
- Der er ikke systemspecifikke udvalg og fora med i dokumentet, og heller ikke midlertidige fora

Indledning



Ændringer

Eventuelle rettelser kan indsendes til din geodatasamarbejdsrepræsentant, som samler dem til den årlige opdatering af dokumentet.



Ajourføring

Dokumentet opdateres én gang årligt, hvor indsendte ændringer rettes. Opdateringen finder sted sidst på året.

Klik på den cirkel,
du vil vide mere om

Hvor er dit
geodatasamarbejde
repræsenteret og
hvem er de
repræsenterede?

Hvem sidder i et
specifikt fora eller
udvalg?

Klik på det geodatasamarbejde, du vil vide mere om



GeoØst



Anne Ulriksen Dybkjær
annedy@htk.dk

Emilie Schwærter Torp
emilieto@htk.dk



Geo Fyn

Jesper Gaardboe Jensen
jgje@geofyn.dk



GeoNord

Lisbeth Laustsen
lil@morsoe.dk



GeoMidt

Reno Aagaard Lindberg
RenoAagaard.Lindberg@silkeborg.dk



Sydkort

Merete Hansen
mha@haderslev.dk

GeoØst

GeoØst - repræsentationer

fordelt på udvalg

GeoDanmark	Geoforum	KTC	Danmarks Miljøportal	Klimadatastyrelsen
<p>Systemforum Ole Brask, Roskilde Brian P. Olsen, Hillerød</p> <p>Produktionsforum Emilie S. Torp, GeoØst Anne U. Dybkjær, GeoØst</p> <p>Administrativ ajourføringsforum Helle Jørgensbye, Ringsted</p> <p>Specifikationsforum Hanne Christensen, Hillerød Lars Ellebjerg, Hvidovre</p> <p>GeoFA-gruppen Henrik Hedelund, Ishøj</p> <p>Sekretariatsudvalget Jesper Stenstrup, Rudersdal</p>	<p>Bestyrelsen Anne U. Dybkjær, GeoØst</p> <p>Droneudvalget Henrik Hedelund, Ishøj</p> <p>Grunddataudvalget Søren Breddam, Stevns</p>	<p>KTC-faggruppen for digital forvaltning Peter B. Larsen, Lolland Ole D. Andersen, Guldborgsund Claus Winther, Ballerup</p> <p>KTC-underfaggruppen for ejendomsdata Ole Dittmer, Guldborgsund</p>	<p>Faggruppen for Datadeling Forperson: Anne U. Dybkjær, GeoØst Heidi Zagari, Høje-Taastrup</p>	<p>Dialogforum Christian Greisik, Rødovre Stine C. Christiansen, Lolland</p>
			<p>VURDST</p> <p>Arbejdsgruppen om Beliggenhed Sophie M. B. Andersen, Lyngby-Taarbæk Christina Lindblad, Køge Christine V. J. Ejlersen, Hillerød</p>	<p>Tværkommunale projekter</p> <p>CVR-flyt projektet Heidi Zagari, Høje-Taastrup Lars Dalgaard, Ballerup</p>

Klik her for at se fordelingen på personer



GeoØst - repræsentationer

fordelt på personer

Anne U. Dybkjær, GeoØst

- Produktionsforum (Region Hovedstaden), GeoDanmark
- Bestyrelsen, Geoforum
- Faggruppen for Datadeling, forperson, Danmarks Miljøportal

Brian P. Olsen, Hillerød

- Systemforum, GeoDanmark

Christian Greisik, Rødovre

- Dialogforum, Klimadatastyrelsen

Christina Lindblad, Køge

- VURDST arbejdsgruppen om Beliggenhed

Christine V. J. Ejlersen, Hillerød

- VURDST arbejdsgruppen om Beliggenhed

Claus Winther, Ballerup

- KTC-faggruppen for digital forvaltning

Emilie S. Torp, GeoØst

- Produktionsforum (Region Sjælland), GeoDanmark

Hanne Christensen, Hillerød

- Specifikationsforum, GeoDanmark

Heidi Zagari, Høje-Taastrup

- Faggruppen for Datadeling, Danmarks Miljøportal
- CVR-flyt projektet, tværkommunalt projekt

Helle Jørgensbye, Ringsted

- Administrativ ajourføringsforum, GeoDanmark

Henrik Hedelund, Ishøj

- GeoFA-gruppen, GeoDanmark
- Droneudvalget, Geoforum

Jesper Stenstrup, Rudersdal

- Sekretariatsudvalget, GeoDanmark

Lars Dalgaard, Ballerup

- CVR-flyt projektet, tværkommunalt projekt

Lars Ellebjerg, Hvidovre

- Specifikationsforum, GeoDanmark

Ole Brask, Roskilde

- Systemforum, GeoDanmark

Ole D. Andersen, Guldborgsund

- KTC-faggruppen for digital forvaltning
- KTC-underfaggruppen for ejendomsdata

Peter B. Larsen, Lolland

- KTC-faggruppen for digital forvaltning

Sophie M. B. Andersen, Lyngby-Taarbæk

- VURDST arbejdsgruppen om Beliggenhed

Stine C. Christiansen, Lolland

- Dialogforum, Klimadatastyrelsen

Søren Breddam, Stevns

- Grunddataudvalget, Geoforum

Klik her for
at se
fordelingen
på udvalg

Geo Fyn

Geo Fyn - repræsentationer

fordelt på udvalg

GeoDanmark	Geoforum	KTC	Klimadatastyrelsen	Tværkommunale projekter
<p>Produktionsforum Sten Frandsen, Odense</p> <p>Administrativ ajourføringsforum Sten Frandsen, Odense</p> <p>GeoFA-gruppen Jesper G. Jensen, Geo Fyn Tue N. Poulsen, Geo Fyn</p>	<p>Standardiseringsudvalg Peter Jørgensen, Nyborg</p> <p>Arrangementsudvalg Syd Lisbeth B. Lund, Assens Jesper Blinoff, Odense</p> <p>Spatial Data Science-udvalget Astrid K. Andersen, Svendborg</p>	<p>KTC-faggruppen for digital forvaltning Jesper G. Jensen, Geo Fyn</p> <p>KTC-underfaggruppen for ejendomsdata Morten Pedersen, Odense Karina Kristensen, Langeland</p>	<p>Dialogforum Jesper G. Jensen, Geo Fyn</p> <p>Modernisering af Datafordeler, Geodata Jesper G. Jensen, Geo Fyn Tue N. Poulsen, Geo Fyn</p> <p>Modernisering af Datafordeler, Selvbetjening Michael Breuning, Odense</p>	<p>CVR-flyt projektet Jesper G. Jensen, Geo Fyn</p>

Klik her for at se fordelingen på personer



Geo Fyn - repræsentationer

fordelt på personer

Astrid K. Andersen, Svendborg

- Spatial Data Science-udvalget, Geoforum

Jesper Blinoff, Odense

- Arrangementsudvalg Syd, Geoforum

Jesper G. Jensen, Geo Fyn

- GeoFA-gruppen, GeoDanmark
- KTC-faggruppen for digital forvaltning
- Dialogforum, Klimadatastyrelsen
- Modernisering af Datafordeler, Geodata
- CVR-flyt projektet, tværkommunalt projekt

Karina Kristensen, Langeland

- KTC-underfaggruppen for ejendomsdata

Lisbeth B. Lund, Assens

- Arrangementsudvalg Syd, Geoforum

Michael Breuning, Odense

- Modernisering af Datafordeler, Selvbetjening

Morten Pedersen, Odense

- KTC-underfaggruppen for ejendomsdata

Peter Jørgensen, Nyborg

- Standardiseringsudvalg, Geoforum

Sten Frandsen, Odense

- Produktionsforum, GeoDanmark
- Administrativ ajourføringsforum

Tue N. Poulsen, Geo Fyn

- GeoFA-gruppen, GeoDanmark
- Modernisering af Datafordeler, Geodata

Klik her for
at se
fordelingen
på udvalg

Tilbage

GeoNord

GeoNord - repræsentationer

fordelt på udvalg

GeoDanmark	Geoforum	KTC	VURDST
<p>Produktionsforum Marianne Tomra, Jammerbugt</p> <p>Administrativ ajourføringsforum, formand Kim Søgaard, Aalborg</p> <p>GeoFA-gruppen Migle Salkuviene, Hjørring</p> <p>Vejledningsgruppen Marianne Tomra, Jammerbugt</p> <p>Sekretariatsudvalget Kim Søgaard, Aalborg</p>	<p>Arrangementsudvalg Nord Mikkel F. Rabjerg, Aalborg</p> <p>Kortdagsudvalget (2024) Karen Frederiksen, Aalborg</p>	<p>KTC-faggruppen for digital forvaltning Kim Søgaard, Aalborg</p> <p>KTC-underfaggruppen for ejendomsdata Kim Søgaard, Aalborg Danny G. Kristensen, Morsø</p>	<p>Arbejdsgruppen om Beliggenhed Kim Søgaard, Aalborg Marianne Tomra, Jammerbugt Kommune</p>

Klik her for
at se
fordelingen
på personer



GeoNord - repræsentationer

fordelt på personer

Danny G. Kristensen, Morsø

- KTC-underfaggruppen for ejendomsdata

Karen Frederiksen, Aalborg

- Kortdagsudvalget, Geoforum

Kim Søgaard, Aalborg

- Administrativ ajourføringsforum, formand, GeoDanmark
- Sekretariatsudvalget, GeoDanmark
- KTC-faggruppen for digital forvaltning
- KTC-underfaggruppen for ejendomsdata
- VURDST arbejdsgruppen om Beliggenhed

Marianne Tomra, Jammerbugt

- Produktionsforum, GeoDanmark
- Vejledningsgruppen, GeoDanmark
- VURDST arbejdsgruppen om Beliggenhed

Migle Salkuviene, Hjørring

- GeoFA-gruppen, GeoDanmark

Mikkel F. Rabjerg, Aalborg

- Arrangementsudvalg Nord, Geoforum

Klik her for
at se
fordelingen
på udvalg

Tilbage

GeoMidt

GeoMidt - repræsentationer

fordelt på udvalg

GeoDanmark

<p>Produktionsforum Allan G. Frederiksen, Syddjurs Kommune</p> <p>Systemforum Formand: Reno Lindberg, Silkeborg Kommune</p> <p>Listegruppen Reno Lindberg, Silkeborg Kommune</p> <p>Bestyrelse Flemming F. Christensen, Silkeborg Kommune</p>	<p>Vejledningsgruppen Allan G. Frederiksen, Syddjurs Kommune</p> <p>Specifikation 7.0 Projektgruppe Reno Lindberg, Silkeborg Kommune</p> <p>Sekretariatsudvalg Allan G. Frederiksen, Syddjurs Kommune Reno Lindberg, Silkeborg Kommune</p>
---	---

Geoforum

Droneudvalget
Formand: Ronni F. Søe,
Skanderborg Kommune
Martin K. Pedersen, Aarhus
Kommune

Kompetenceudvalget
Susan B. Hansen, Viborg
Kommune

KTC

**KTC-faggruppen for
digital forvaltning**
Formand: Jakob
Kirkegaard, Silkeborg
Kommune

**KTC-underfaggruppen
for ejendomsdata**
Morten Friis, Ikast-Brande
Kommune

**Danmarks
Miljøportal**

Bestyrelse
Eva Kanstrup, Herning
Kommune

Klimadatastyrelsen

Dialogforum
Reno Lindberg, Silkeborg
Kommune

**Modernisering af
Datafordeler, Moderne
Tjenester**
Reno Lindberg, Silkeborg
Kommune

Klik her for
at se
fordelingen
på personer



GeoMidt - repræsentationer

fordelt på personer

Allan G. Frederiksen, Syddjurs Kommune

- Produktionsforum, GeoDanmark
- Vejledningsgruppen
- Sekretariatsudvalg, GeoDanmark

Flemming F. Christensen, Silkeborg Kommune

- Bestyrelse, GeoDanmark

Jakob Kirkegaard, Silkeborg Kommune

- KTC-faggruppen for digital forvaltning, formand

Martin K. Pedersen, Aarhus Kommune

- Droneudvalget, Geoforum

Morten Friis, Ikast-Brande Kommune

- KTC-underfaggruppen for ejendomsdata

Reno Lindberg, Silkeborg Kommune

- Systemforum, formand, GeoDanmark
- Listegruppen, GeoDanmark
- Specifikation 7.0 Projektgruppe, GeoDanmark
- Sekretariatsudvalg, GeoDanmark
- Dialogforum, Klimadatastyrelsen
- Modernisering af Datafordeler, Moderne Tjenester

Ronni F. Søre, Skanderborg Kommune

- Droneudvalget, formand, Geoforum

Susan B. Hansen, Viborg Kommune

- Kompetenceudvalget, Geoforum

Klik her for
at se
fordelingen
på udvalg

Tilbage

Sydkort

Sydkort - repræsentationer

fordelt på udvalg

GeoDanmark		KTC	Danmarks Miljøportal
<p>Produktionsforum Merete Hansen, Sydkort</p>	<p>Vejledningsgruppen Merete Hansen, Sydkort</p>	<p>KTC-underfaggruppen for ejendomsdata Steen Knudsen, Aabenraa Kommune</p>	<p>Stabsgruppen Merete Hansen, Sydkort</p>
<p>Systemforum Dorte Haar, Sønderborg Kommune</p>	<p>Specifikation 7.0 Projektgruppe Brian Damsgaard, Fredericia Kommune</p>		
<p>Listegruppen Thorbjørn Søndergaard, Vejle Kommune Merete Hansen, Sydkort</p>	<p>Sekretariatsudvalg Brian Damsgaard, Fredericia Kommune</p>		
<p>Administrativt ajourføringsforum Thorbjørn Søndergaard, Vejle Kommune</p>	<p>Specifikationsforum Brian Damsgaard, Fredericia Kommune</p>		
<p>GeoFA-gruppen Per Johansen, Vejen Kommune</p>			

Klik her for at se fordelingen på personer



Sydkort - repræsentationer

fordelt på personer

Brian Damsgaard, Fredericia Kommune

- Specifikation 7.0 Projektgruppe, GeoDanmark
- Sekretariatsudvalg, GeoDanmark
- Specifikationsforum, GeoDanmark

Dorte Haar, Sønderborg Kommune

- Systemforum, GeoDanmark

Merete Hansen, Sydkort

- Produktionsforum, GeoDanmark
- Vejledningsgruppen, GeoDanmark
- Listegruppen, GeoDanmark
- Stabsgruppen, Danmarks Miljøportal

Per Johansen, Vejen Kommune

- GeoFA-gruppen, GeoDanmark

Steen Knudsen, Aabenraa Kommune

- KTC-underfaggruppen for ejendomsdata

Thorbjørn Søndergaard, Vejle Kommune

- Listegruppen, GeoDanmark
- Administrativt ajourføringsforum, GeoDanmark

Klik her for
at se
fordelingen
på udvalg

Tilbage

Repræsentationer i udvalg og fora

GeoDanmark

Geoforum

KTC

Danmarks Miljøportal

Klimadatastyrelsen

VURDST

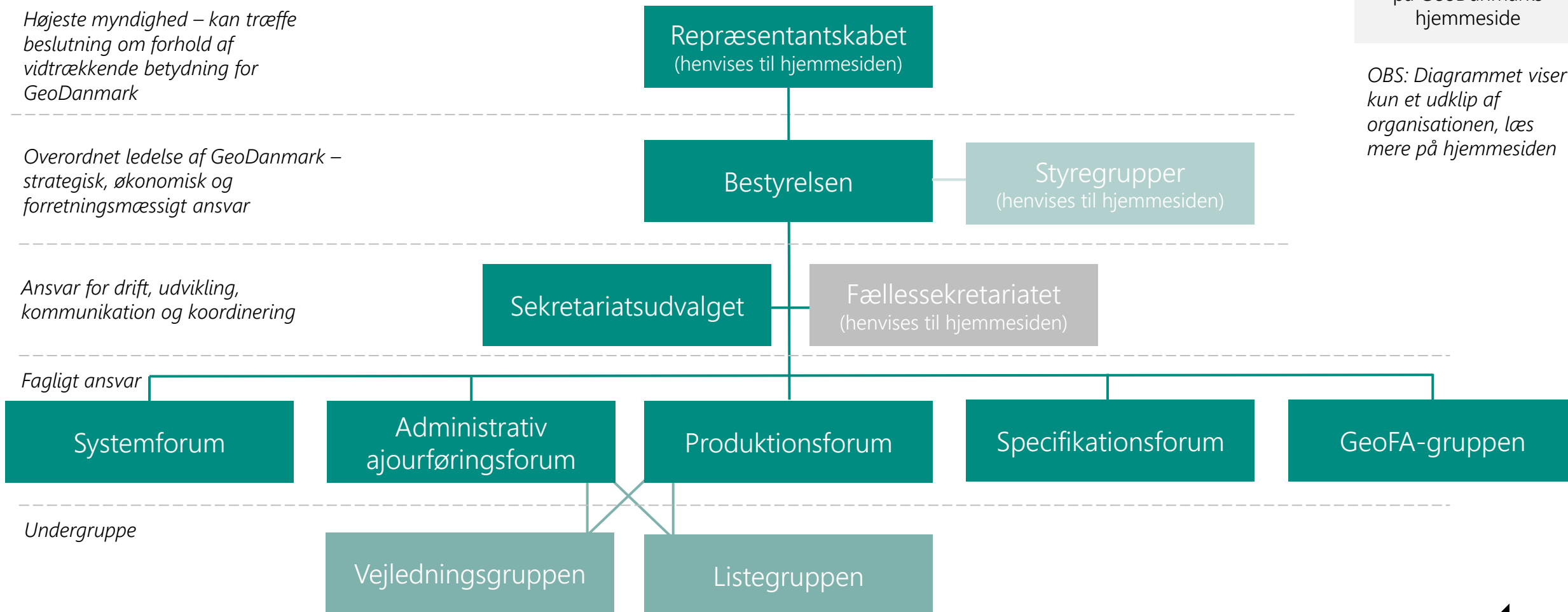
Tværkommunale
projekter

GeoDanmark



Klik her og læs mere på GeoDanmarks hjemmeside

OBS: Diagrammet viser kun et udklip af organisationen, læs mere på hjemmesiden



*Grå boks = FOSAKO ikke repræsenteret

Tilbage

Bestyrelsen

Flemming Frøsig Christensen / Vej- og Trafikchef i Teknik- og Miljøafdelingen, Silkeborg Kommune

Sekretariatsudvalget

Jesper Stenstrup / Rudersdal Kommune
Kim Søgaard / Formand for Administrativt Ajourføringsforum / Aalborg Kommune
Brian Hansen Damsgaard / Formand for Specifikationsforum / Fredericia Kommune
Reno Aagaard Lindberg / Formand for Systemforum / Repræsentant for GeoMidt / Silkeborg Kommune
Allan Gyldendal Frederiksen / Medlem af Produktionsforum / Syddjurs Kommune

Systemforum

Reno Aagaard Lindberg / Formand / Silkeborg Kommune
Dorte Haar / Sønderborg Kommune
Brian Pilemann Olsen / Hillerød Kommune
Ole Brask / Roskilde Kommune

Administrativ ajourføringsforum

Kim Søgaard / Formand / Aalborg Kommune
Sten Frandsen / Odense Kommune
Thorbjørn Vang Søndergaard / Vejle Kommune
Helle Jørgensbye / Ringsted Kommune

Produktionsforum

Merete Hansen / Sydkort / Sydkort, Haderslev Kommune
Allan Gyldendal Frederiksen / GeoMidt / Syddjurs Kommune
Emilie Schwærter Torp / GeoØst (Region Sjælland) / GeoØst Sekretariatet
Sten Frandsen / GeoFyn / Odense Kommune
Marianne Tomra / GeoNord / Jammerbugt Kommune
Anne Ulriksen Dybkjær / GeoØst (Region Hovedstaden) / GeoØst Sekretariatet

Specifikationsforum

Brian Hansen Damsgaard / Formand / Fredericia Kommune
Hanne Christensen / Hillerød Kommune
Lars Ellebjerg / Hvidovre Kommune

GeoFA-gruppen

Heidi Egeberg Johansen / Jammerbugt Kommune
Henrik Hedelund / Ishøj Kommune
Jesper Gaardboe Jensen / Geo Fyn
Mathias Krogh Sørensen / Horsens Kommune
Migle Salkuviene / Hjørring Kommune
Per Johansen / Vejen Kommune
Tue Nilsson Poulsen / Geo Fyn

Listegruppen

Reno Lindberg / GeoMidt / Silkeborg Kommune
Merete Hansen / Sydkort
Thorbjørn Vang Søndergaard / Vejle Kommune

Vejledningsgruppen

Allan Gyldendal Frederiksen / Syddjurs Kommune
Marianne Tomra / Jammerbugt Kommune
Merete Hansen / Sydkort, Haderslev Kommune

Specifikation 7.0 Projektgruppe

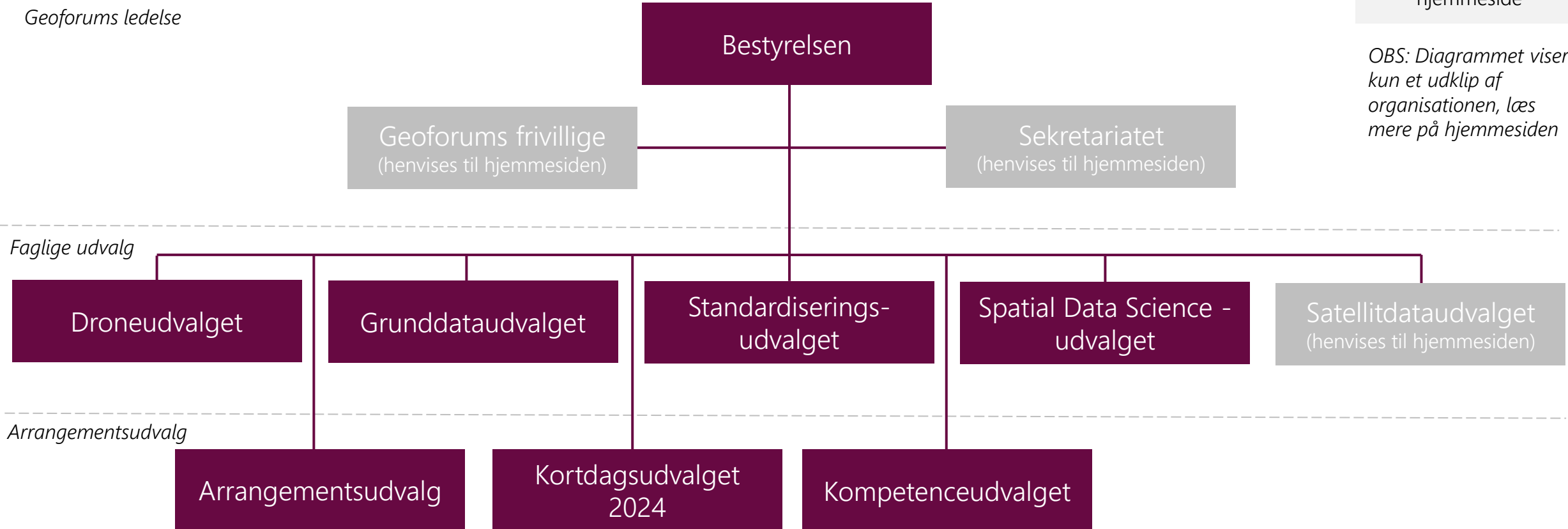
Brian Hansen Damsgaard / Fredericia Kommune
Reno Lindberg / Silkeborg Kommune

Geoforum



Klik her og læs mere på Geoforums hjemmeside

OBS: Diagrammet viser kun et udklip af organisationen, læs mere på hjemmesiden



*Grå boks = FOSAKO ikke repræsenteret



Bestyrelsen

Anne Ulriksen Dybkjær / GeoØst Sekretariatet

Droneudvalget

Ronni Fjordvald Søre / Formand for Droneudvalget
/ Skanderborg Kommune

Henrik Hedelund / Ishøj Kommune

Martin Kauffmann Pedersen / Aarhus kommune

Grunddataudvalget

Søren Breddam / Stevns Kommune

Spatial Data Science - udvalget

Astrid Krarup Andersen / Svendborg Kommune

Standardiseringsudvalget

Peter Jørgensen / Nyborg Kommune

Arrangementsudvalg

Nord - **Mikkel Færge Rabjerg** / Aalborg Kommune

Syd - **Lisbeth Bro Lund** / BroLund GIS & Geodata /
Assens Kommune

Jesper Blinoff / Odense Kommune

Kortdagsudvalget 2024

Karen Frederiksen / Aalborg Kommune

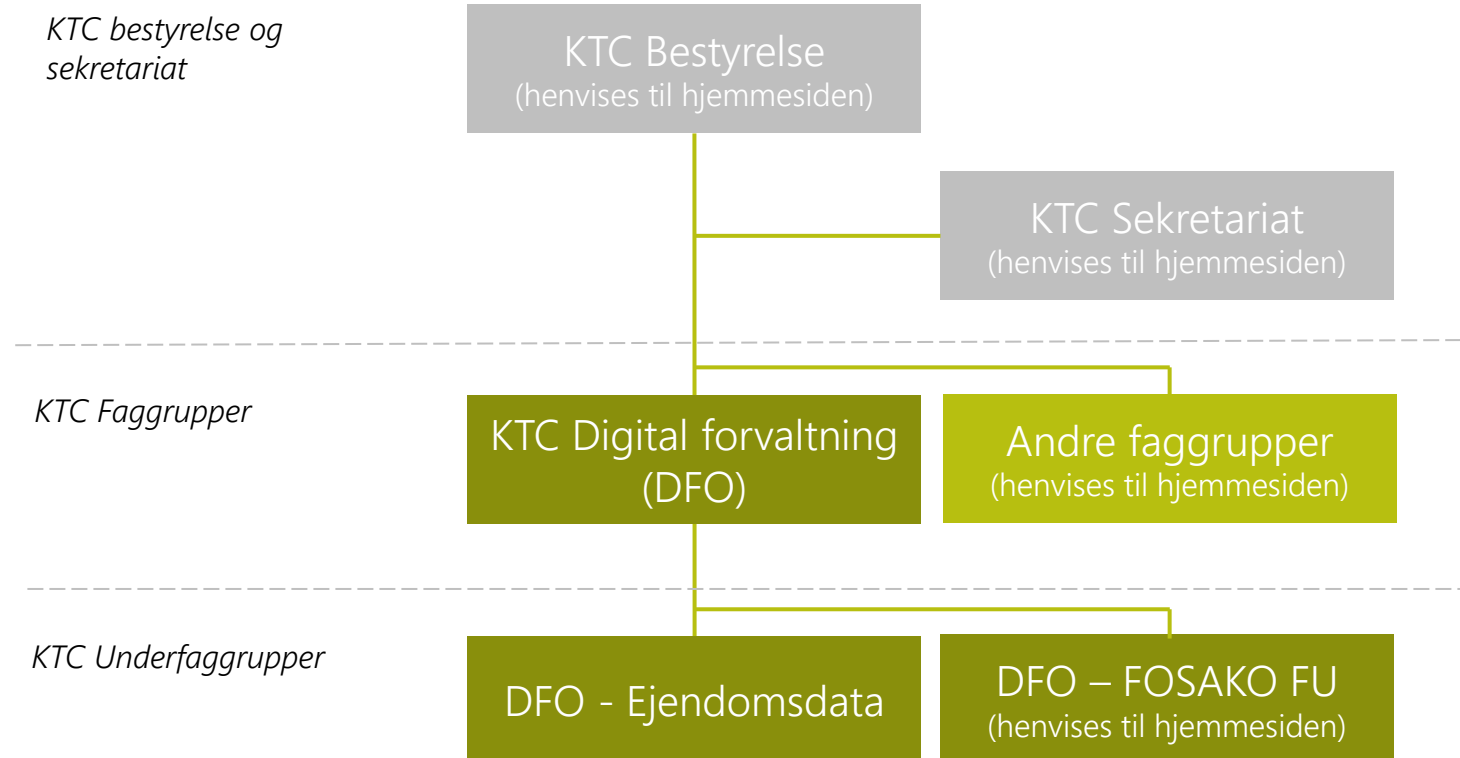
Kompetenceudvalget

Susan Benn Hansen / Viborg Kommune

KTC



Klik her og læs mere på KTCs hjemmeside



OBS: Diagrammet viser kun et udklip af organisationen, læs mere på hjemmesiden

*Grå boks = FOSAKO ikke repræsenteret



KTC Digital forvaltning (DFO)

Jakob Harding Kirkegaard / Silkeborg Kommune
Ole Dittmer Andersen / Guldborgsund Kommune
Jesper Gaardboe Jensen / Geo Fyn
Kim Søgaard / Aalborg Kommune
Peter Boye Larsen / Lolland Kommune
Claus Winther / Ballerup Kommune

DFO - Ejendomsdata

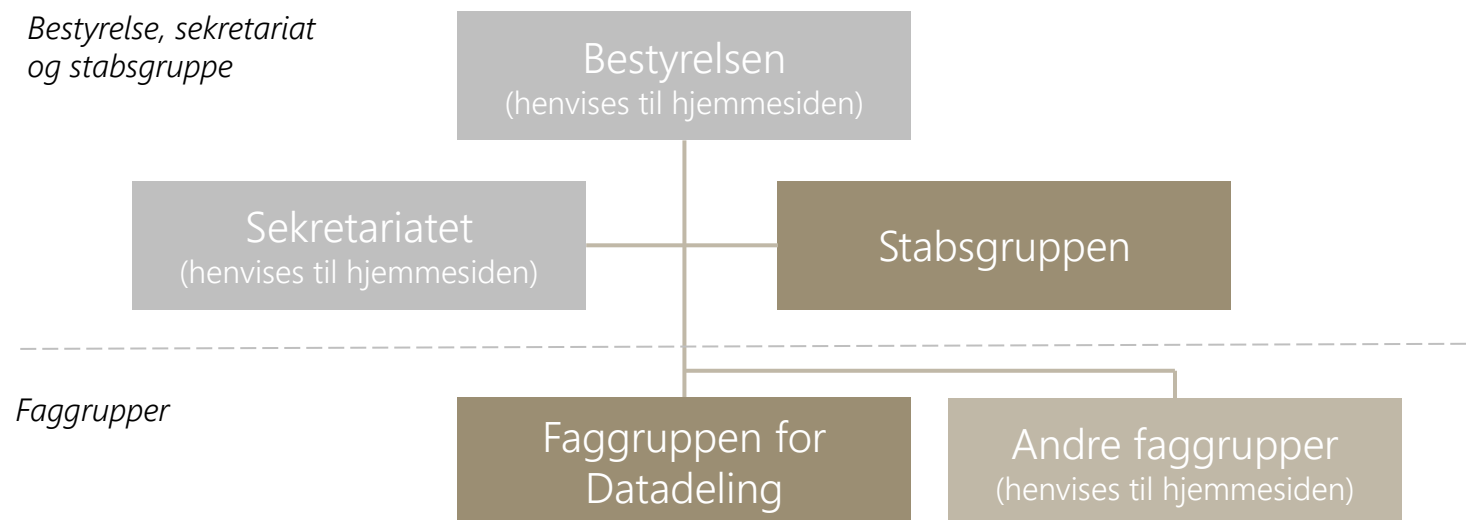
Jakob Harding Kirkegaard / Silkeborg Kommune
Kim Søgaard / Aalborg Kommune
Ole Dittmer Andersen / Guldborgsund Kommune
Steen Knudsen / Aabenraa Kommune
Karina Kristensen / Langeland Kommune
Morten Jørgensen / Odense Kommune
Morten Friis / Ikast-Brande Kommune
Danny Guld Kristensen / Morsø Kommune

Danmarks Miljøportal



Klik her og læs mere
på Miljøportalens
hjemmeside

*OBS: Diagrammet viser
kun et udklip af
organisationen, læs
mere på hjemmesiden*



Stabsgruppen

Merete Hansen / Sydkort, Haderslev Kommune

Faggruppen for Datadeling

Anne Ulriksen Dybkjær / GeoØst

Klimadatastyrelsen



Klik her og se
Klimadatastyrelsens
organisationsdiagram

Modernisering af Datafordeleren

Arbejdsgrupper



Dialogforum



Modernisering af Datafordeleren

Moderne tjenester

Reno Lindberg / Silkeborg Kommune

Selvbetjening

Michael Breuning / Odense Kommune

Geodata

Jesper Gaardboe Jensen / Geo Fyn

Tue Nilsson Poulsen / Geo Fyn

Dialogforum

Dialogforum

Christian Greisik / Rødovre Kommune

Stine Casmose Christiansen / Lolland Kommune

Jesper Gaardboe Jensen / Geo Fyn

Reno Lindberg / Silkeborg Kommune



Klik her og se
VURDSTs
organisationsdiagram

VURDST

Arbejdsgruppe

Beliggenhed

Kim Søgaard / Aalborg Kommune

Marianne Tomra / Jammerbugt Kommune

Sophie Martine Bukholdt Andersen / Lyngby-Taarbæk Kommune

Tilbage



Klik her og læs mere
på hjemmesiden

Tværkommunale projekter

CVR-flyt

Jesper Gaardboe Jensen / Geo Fyn
Heidi Zagari / Høje-Taastrup Kommune
Lars Dalgaard / Ballerup Kommune



F O
S A
K O