

**STATUS FRA  
GEODATASAMARBEJDERNE  
9.00-11.00**



# Geo Fyn

FOSAKO sommermøde  
18.-19. september 2024

**GEO  
FYN**

# Organisering

## Teknisk direktørforum Fyn

Kvalificering og godkendelse af Geo Fyns årlige arbejdsprogram

## Geo Fyns styregruppe

Ansvar for Geo Fyns årlige arbejdsprogram

## Geo Fyns koordinationsgruppe

Gennemførelse af Geo Fyns årlige arbejdsprogram, vidensdeling, nedsættelse af arbejdsgrupper, projektgennemførelser, mv.

# Geo Fyns styregruppe

- Christina Føns (formand), Middelfart Kommune
- Annette Vestergaard Christensen, Odense Kommune
- Berit Jonstrup, Svendborg Kommune
- Peter Dan Tarkas, Kerteminde Kommune
- Jesper Gaardboe Jensen, Geo Fyn

**1. september 2020**

**Kommissorium for Geo Fyns styregruppe**

Geo Fyn er et datasamarbejde og en del af Erhvervsfyn, som er ejet af de fynske kommuner.

Geo Fyn arbejder tæt sammen med ejerkommuner og foreningsområder i Erhvervsfyn. Omdrejningspunktet er dataadministration, -analyse, -visualisering og -udstilling.

Kerneopgaverne for ejerkommuner og erhvervsfyn er:

- Administration af databaser, dataportal og webkort
- Dataanalyse, -visualisering og -udstilling
- Understøttelse af arbejdsgrupper og projekter
- Facillitering af vidensdeling og samarbejde på tværs
- Kompetenceudvikling
- Varetølgelse af de fællestynske data-interesser

Geo Fyns medarbejders arbejdssted er data- og analyseenheden i Erhvervsfyn.

Geo Fyns ledelsesmæssige ophæng i ejerkommunerne er Teknisk direktorforum Fyn (TDF), mens det i Erhvervsfyn er direktionen. TDF og direktionen i Erhvervsfyn mødes regelmæssigt.

TDF's rolle er at kvalificere og godkende Geo Fyns årlige arbejdsprogram. Arbejdsprogrammet sikrer på den måde, at de overordnede aktiviteter i Geo Fyn understøtter TDF's strategiske retning på området for alle 10 kommuner og er i takt med Erhvervsfyns direktion ift. indhold, finansiering, mv.

**Teknisk direktorforum Fyn**  
Kvalificering og godkendelse af Geo Fyns årlige arbejdsprogram

**Geo Fyns styregruppe**  
Ansvar for Geo Fyns årlige arbejdsprogram

**Geo Fyns koordinationsgruppe**  
Gennemførelse af Geo Fyns årlige arbejdsprogram, vidensdeling, nedrivelse af arbejdsgrupper, projektgennemførelse, mv.

**Arbejdsområde og -opgaver**  
Nærstående kommissorium er for Geo Fyns styregruppe, hvis primære opgave er udarbejdelse af Geo Fyns årlige arbejdsprogram, hvor de overordnede aktiviteter/mål udstikkes, samt løbende at forholde sig til afvigelser ift. gennemførelse af programmet.

**7. december 2023**

**Geo Fyns arbejdsprogram 2024-2025**

Geo Fyn er et geodatasamarbejde og en del af Erhvervsfyn, som er ejet af 10 kommuner i det fynske og refererer til de tekniske direktører i ejerkommunerne.

Medarbejderne i Geo Fyn arbejder tæt sammen med kommunerne. Omdrejningspunktet er interessevaretagelse, netværksfacillitering, vidensdeling, kompetenceudvikling, data drift og -anvendelse inden for geodata-området.

Geo Fyn understøtter ejerkommunerne med et fælles datagrundlag og en fælles dataplattform, der bl.a. giver mulighed for at udstille datasæt i et webkort til ejerkommuner, virksomheder, uddannelsessteder, foreninger, borgere, osv.

**Geo Fyns strategi**

**Mission**  
Geo Fyn skal med en robust data drift og et fleksibelt geodataindsamlings og udstillingsnetværk understøtte ejerkommunerne i at være datadrivne, samt være den centrale spiller i etableringen af et arkitekturteknisk datanetværk.

**Vision**  
Geo Fyn vil være et hjørne i det offentlige geodataindsamlings- og udstillingsnetværk, som skal understøtte datadrivne kommuner i at være datadrivne.

**Kerneopgaverne for Geo Fyn er:**

- Administration af databaser, dataplattform og webkort
- Dataanalyse, -visualisering og -udstilling
- Understøttelse af arbejdsgrupper og projekter
- Facillitering af vidensdeling og samarbejde på tværs
- Kompetenceudvikling
- Varetølgelse af de fællestynske data-interesser
- Understøttelse og evt. udferdigelse på udførelsesniveau og ens opgavebestilling

Det ledelsesmæssige ophæng i ejerkommunerne er Teknisk direktorforum Fyn (TDF).

Formålet med Geo Fyns arbejdsprogram er at sikre, at aktiviteterne i Geo Fyn understøtter TDF's strategiske retning på området for alle 10 kommuner, samt udleverer Geo Fyns strategi 2023-2025.

Geo Fyns årshjul kan ses i bilaget "Geo Fyns årshjul", som bl.a. viser processen for udarbejdelse af arbejdsprogrammet, samt organiseringen med koordinationsgruppen, styregruppen og Teknisk direktorforum Fyn.

Arbejdsprogrammet vil år for år udpege og beskrive de emner og opgaver, der skal arbejdes med. I det følgende vil arbejdsprogrammet blive beskrevet på nationalt, tværkommunalt- og projekt-niveau.

**Nationalt niveau**  
Kommunerne anvender i stadig større grad data fra de nationale datasamlinger (Danmarks Miljø Portal, Datafordeleren, Dataforsyningen, Pandata.dk, mv.) til administration, analyse, sagbehandling, samt service over for borgere og erhvervsfyn.

**Jesper Gaardboe Jensen** • You  
Chef for Data & Analyse i Erhvervsfyn/Geo Fyn  
5d •

Geo Fyn har en plan!

I går var Geo Fyns styregruppe samlet, hvor emnerne var mange bl.a. årshjul, kerneopgaver og arbejdsprogram for 2025.

Omdrejningspunktet bliver **Central datahøst og -drift for ejerkommunerne, Databerigelse og -anvendelse, Samarbejde på tværs og fælles opgaveløsning, samt Kompetenceudvikling.**

Tak til styregruppens medlemmer **Annette Vestergaard Plougsbæk, Berit Jonstrup, Peter Tarkas** og vores nye forperson **Christina Føns**



Kasper Aagaard and 120 others

12 comments

Reactions



# Fra ubalance til balance...

## Agenda

- Indflyvning
- Processen omkring spørgeskemaet
- Resultatet af spørgeskemaet
- Årshjul og igangsatte initiativer



## Kerneopgaverne og målsætningerne

- Tilgængelighed, reaktionstid og support (9)
- Administration af databaserne og datahøsten (9)
- Opsætning og udstilling af data (9)
- Facilitering af og deltagelse i interne arbejdsgrupper (7)
- Facilitering af og deltagelse i eksterne projekter (7)
- Understøttelse af vidensdeling og samarbejde på tværs gennem koordinationsgruppemøderne (9)
- Understøttelse af vidensdeling og samarbejde på tværs fx gennem netværks- og ejendomsdatagruppemøderne (8)
- Ejerkommunernes kompetenceudvikling, fx kurser, webinarer og workshops (8)
- Varetagelse af de fællesfynske geodata-interesser, fx gennem FOSAKO-arbejdet og dialogmøderne med KL og styrelse (9)



## Processen omkring spørgeskemaet



## Resultatet af spørgeskemaet

Ser man gennemsnittet, så lever:

- 6 af de 9 specifikke spørgsmål ikke op til målsætningerne.
- 3 af de 9 specifikke spørgsmål lever op til målsætningerne.

Der er generelt en stor spredning i besvarelserne.

Geo Fyn har en opgave med at få niveauet for opgaveløsningen tættere på målsætningerne.



## Igangsatte initiativer - 1

- "Ugen der gik" hver 2. fredag efter sommeren
- Geo Fyn webinar: Ejere og ejendomme den 4. september 2024
- Geo Fyn QGIS begynderkursus den 26. september 2024
- Geo Fyn: LOIS workshop den 30. september 2024
- Geo Fyn webinar: Analyser og forespørgsler i QGIS den 2. oktober 2024
- Geo Fyn: LOIS workshop den 28. oktober 2024
- Geo Fyn netværksmøde den 5. november 2024

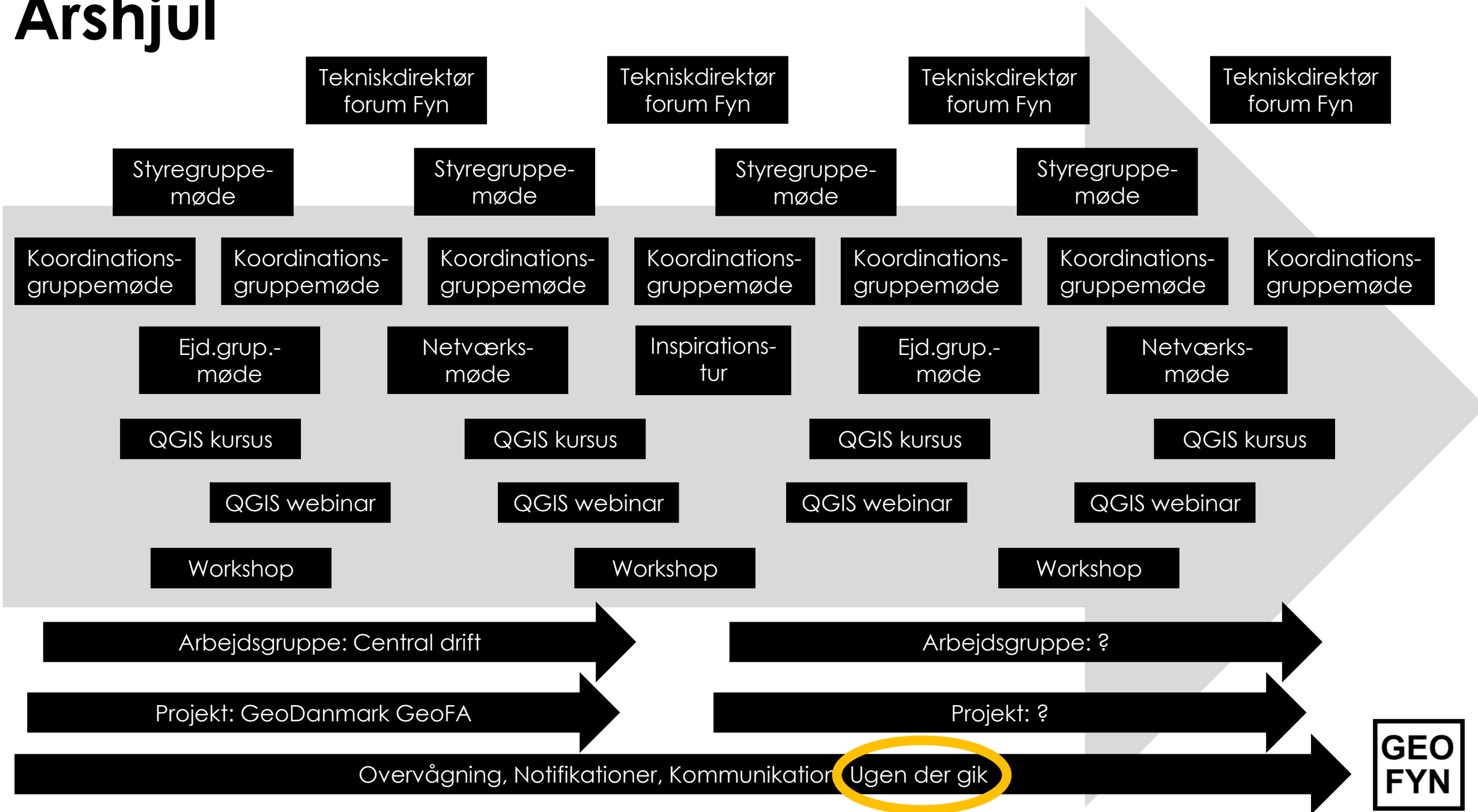


## Igangsatte initiativer - 2

- Geo Fyn QGIS begynderkursus den 7. november 2024
- Geo Fyn ejendomsdatagruppemøde den 18. november 2024
- Geo Fyn webinar: Ejere og ejendomme den 28. november 2024
- Arbejdsgruppe for databaser, datahøst, -drift og udstilling
- Der er investeret i geodataplatformen, mere præcist i automatisering og robusthed
- Der arbejdes med professionalisering, fx fælles e-mail postkasse og oversigt over fejl/ændringsønsker



# Årshjul



# Geo Fyn ejendomsdatagruppe



# Geo Fyn netværksmøder





# Antonia – Teknisk designerelev i Geo Fyn

Prøvehandling august 2023 til februar 2025.

Opgaver for Geo Fyn, Byregion Fyn, Destination Fyn og ejerkommunerne.

Eksempler på opgaver:

- GeoDanmark opgaver (GeoFA og hydrologisk tilpasningslag)
- Indlejrede kort med vandreruter til Visit-kontorerne
- Trykte kort med cykelruter
- Opsætning af webkort
- Kommuneplanopgaver
- Beredskab Fyn og brandhanegennemgang



**Antonia Marchella**

**Cecillia Andersen**

Teknisk Designer elev

# GeoDanmark GeoFA



# Modernisering af Datafordeleren

Kommunerne vil meget gerne have mulighed for **kommuneudtræk**, **csv-formatet** og **data klar til brug**, hvor fx kode-felter er suppleret med tekst-felter.

Eksempel med BBR:

```
https://api.datafordeler.dk/  
FileDownloads/GetFile?  
Register=BBR&  
LatestTotalForEntity=Enhed&  
Type=Current&Format=json&  
username=[brugernavn] &  
password=[adgangskode] &  
kommunekode=410,420,430,440,450  
,461,479,480,482,492
```

Job

	Min	Hour	Day of month	Month	Day of week
Cron:	1	1	*	*	0
Table:	kommuneomraade				
Schema:	geodanmark				
Uri:	https://api.datafordeler.dk/FileDownloads/GetFile?Register=GEODKV&LatestTotalForE				
Epsg:	25832				
Type:	MULTIPOLYGON				
Encoding:	UTF8				
Extra fields:	[{"name": "sidst_hentet", "type": "timestamp"}, {"name": "dkilde", "value": "Datafordele				
Delete/append:	<input checked="" type="checkbox"/>				
Download schema:	<input checked="" type="checkbox"/>				
Pre-run SQL:					
Post-run SQL:	UPDATE @TABLE@ SET sidst_hentet=now();UPDATE @TABLE@ SET se_metadata='h				
Active:	<input checked="" type="checkbox"/>				

Update

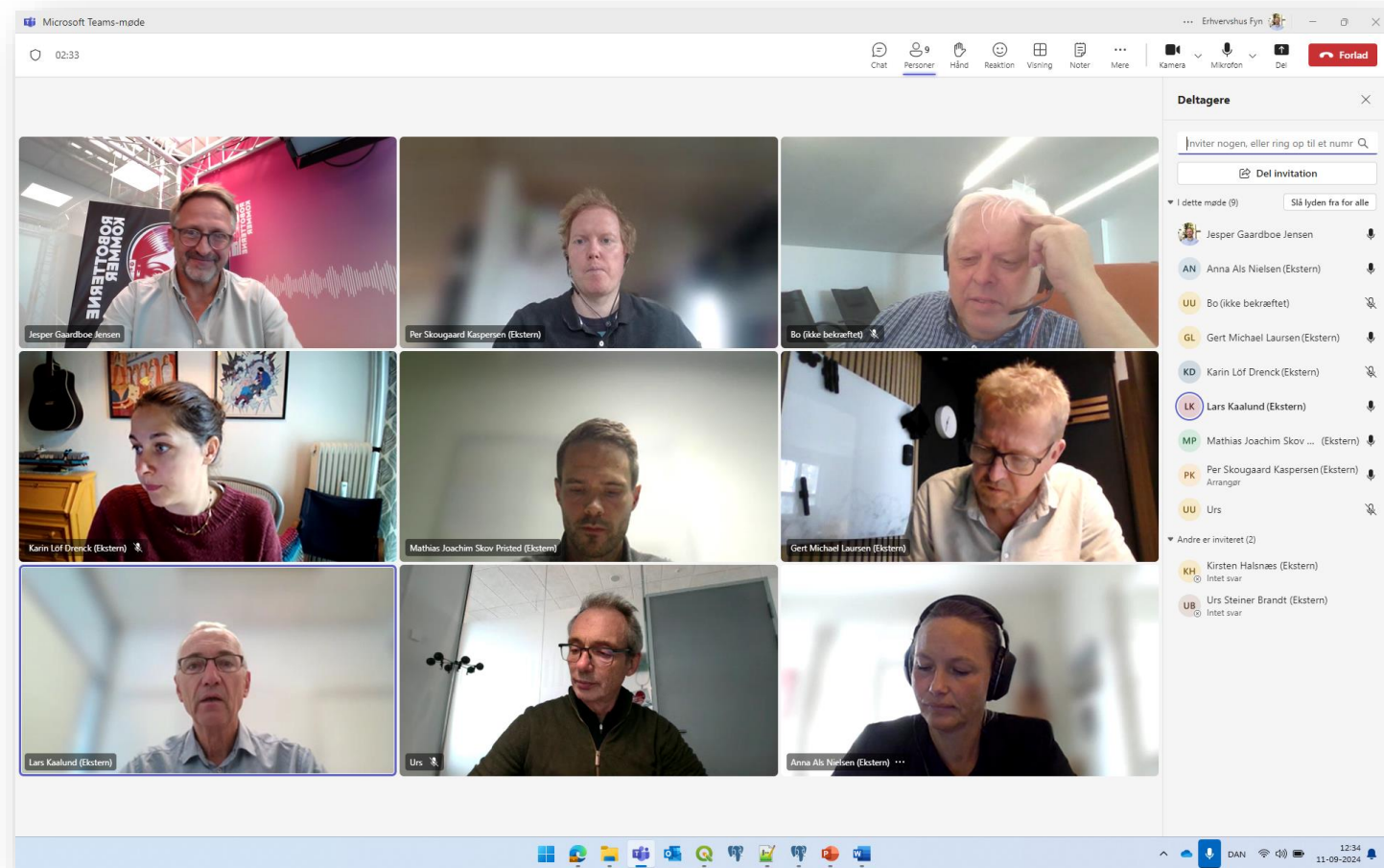
parkeringsomraade https://api.datafordeler.dk/FileDownloads/GetFil... 25832



# Sidste nyt fra OS2-SkadesØkonomi

Styregruppe bestående af repræsentanter fra:

- Kommunerne bl.a. Odense og Svendborg
- KL
- Miljøstyrelsen
- GeoMidt
- Geo Fyn
- DTU
- LNH water
- AestasGIS
- Birgit Paludan





# Sidste nyt fra OS2-SkadesØkonomi

Status på tilslutninger:

- Kalundborg Kommune
- Middelfart Kommune
- Silkeborg Kommune
- Stevns Kommune
- Svendborg Kommune
  
- DTU
- Geo Fyn
- KL

Vi skal op på 40 kommuner for, at det er bæredygtigt.

Årlig fast andel – Medlemskab OS2-SkadesØkonomi			
Medlemskategori	Størrelse	Medlem af OS2	Ikke medlem
Kommuner	Lille (<25.000 Indbyggere)	3815,00 kr.	4550,00 kr.
	Mellem (25.000-60.000 indbyggere)	5450,00 kr.	6500,00 kr.
	Stor (60.001-120.000 indbyggere)	6540,00 kr.	7800,00 kr.
	Meget stor (>120.001 indbyggere)	7630,00 kr.	9100,00 kr.
Regioner	Meget stor (>120.001 indbyggere)	7630,00 kr.	9100,00 kr.
Forsyningselskaber	Lille (<25.000 Indbyggere)	3815,00 kr.	4550,00 kr.
	Mellem (25.000-60.000 indbyggere)	5450,00 kr.	6500,00 kr.
	Stor (60.001-120.000 indbyggere)	6540,00 kr.	7800,00 kr.
	Meget stor (>120.001 indbyggere)	7630,00 kr.	9100,00 kr.
Virksomheder	0-9 medarbejdere	3815,00 kr.	4550,00 kr.
	10-49 medarbejdere	5450,00 kr.	6500,00 kr.
	50-199 medarbejdere	6540,00 kr.	7800,00 kr.
	>200 medarbejdere	7630,00 kr.	9100,00 kr.
Statslige institutioner, brancheorganisationer og videns institutioner	Pr. enhed/Organisation	6540,00 kr.	7800,00 kr.



# Sidste nyt fra SkadesØkonomi

**KlimaAlliancen** har sat et udviklingsprojekt i søen, der med **DTU** som udførende skal beregne skadesværdier for oversvømmelser på landsplan, naturligvis med **OS2-SkadesØkonomi** som regnemaskine.

Det betyder, at OS2-SkadesØkonomi får et nationalt gennembrud.

Beregninger og resultater blive rapporteret sidst på året. Offentliggørelsen af dette er ikke fastlagt endnu. **Men nu er vi tæt på at leve op til vores**

**vision:**

*OS2-SkadesØkonomi sætter standarden for skadesberegninger i Danmark*



# SAMMEN OM DATA 2.0

Geo Fyns strategi 2023-2026

# Vision

Geo Fyn vil være et fyrtårn i det offentlige geodatalandskab, som viser, at forpligtigende datafællesskaber betaler sig, får det optimale ud af de samlede datakompetencer og understøtter kommunerne i at være datadrevne.







# Mission

Geo Fyn skal med en robust datadrift og et pålideligt geodatagrundlag understøtte ejerkommunerne i at være datadrevne, samt være den centrale spiller i etableringen af et omkostningseffektivt datafælleskab.



# Vores fokusområder

## **Det forpligtigende datafællesskab**

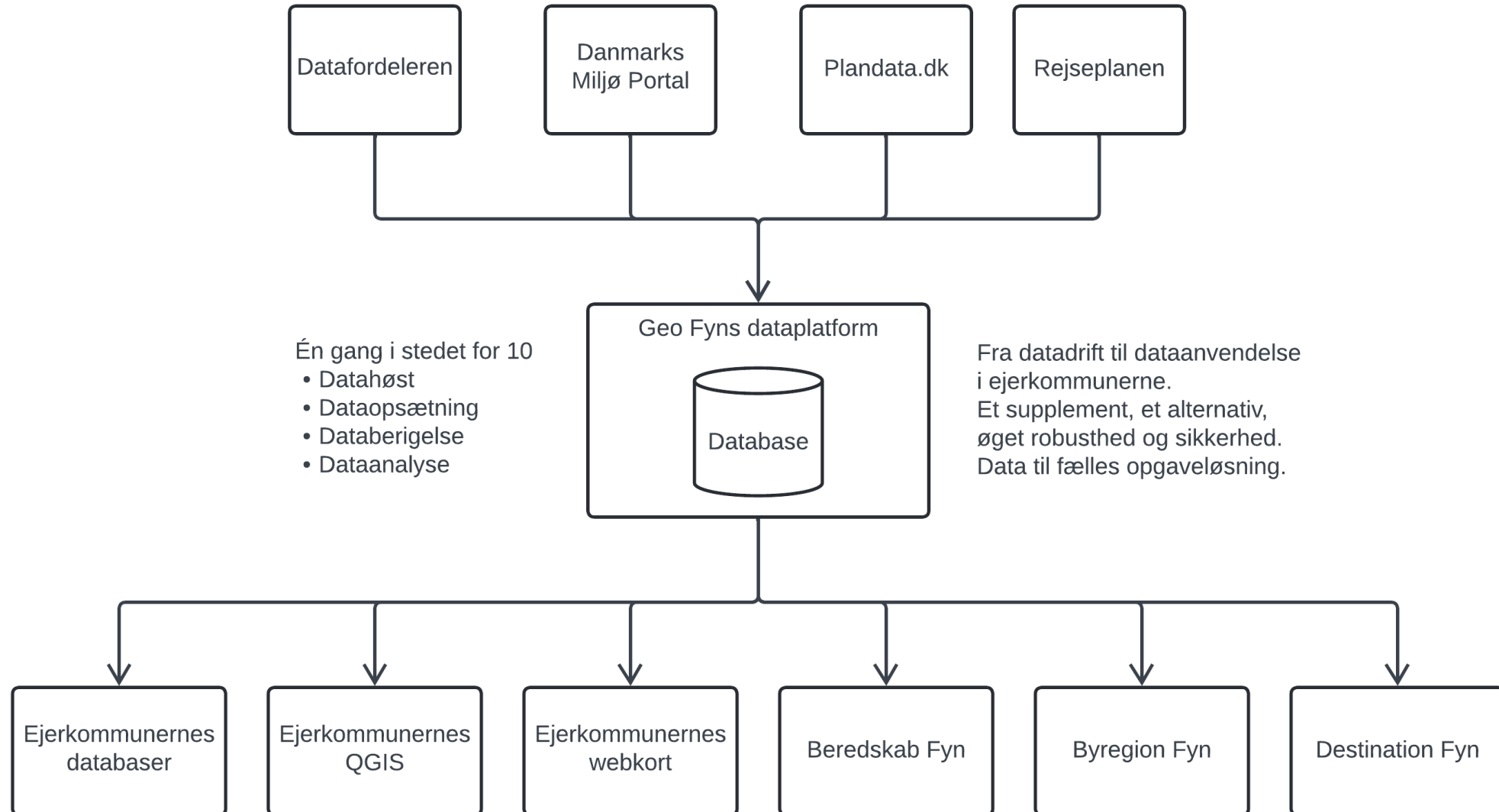
Vi vil etablere et omkostningseffektivt datafællesskab, hvor vi samarbejder om robust datadrift, deler vores kompetencer og løser opgaver sammen.

## **Det fælles datagrundlag**

Vi vil skabe et pålideligt fælles datagrundlag, som understøtter kommunerne i at være datadrevne og effektive ift. de samfundsmæssige udfordringer.



# Geo Fyn og ejerkommunerne om 5 år



# Geo Fyn og ejerkommunerne om 5 år

- Øget samarbejde på tværs af geodatasamarbejderne
- Geo Fyns dataplatform og data i spil i nationale projekter
- Tættere samarbejde med uddannelsesstederne – elever, studentermedhjælpere, hackathons
- Nye teknologier, kompetenceudvikling, implementering og ibrugtagning

# Forventninger til FOSAKO?

- Varetage kommunernes geodata interesser
- Sikre god kommunikation og dialog til/fra kommunerne
- Understøtte kompetenceudviklingen af kommunerne

# Tak for opmærksomheden

Jesper Gaardboe Jensen  
[www.geofyn.dk](http://www.geofyn.dk)





[www.geofyn.dk](http://www.geofyn.dk)

# FOSAKO Sommermøde - GeoMidt

Status fra Geodatasamarbejderne – 18-19.september 2024







## GENNEMGANG

- Året der gik
- Året der kommer
- GeoMidt om 5 år
- Forventninger til FOSAKO

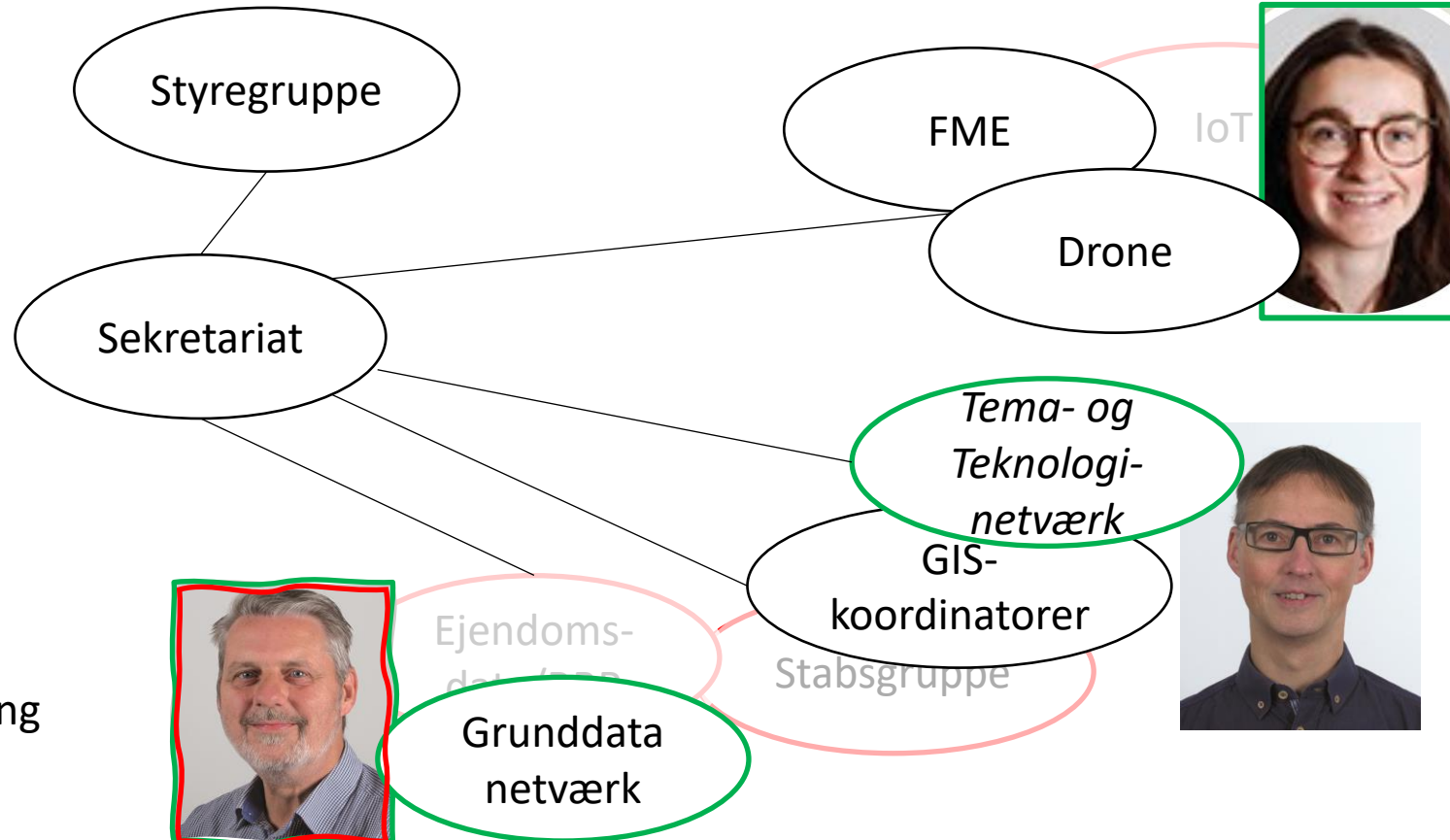


**GeoMidt: (stadig) Danmarks største geodatasamarbejde**





## GeoMidt sekretariatet



800 timer til deling





## Et tumultarisk år

### Udskiftning i sekretariat

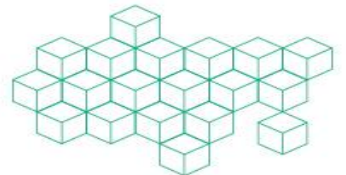
- Kristian rejst fra Silkeborg, Ronni inde og ude, Per atter inde, "Nanna kigger ind" samt støtte fra resten af GIS-Silkeborg

### 3 netværk er lukket ned

- Stabsgruppen – rolle varetages af GIS-Koordinatorgruppen
- IOT netværket – meget domineret af IT-afdelinger – og cowboydagene er ved at være ovre
- Ejendomsdata netværket – Et lidt for smalt kommissorium domineres af BBR- folk.

### 2 netværk under opstart

- Grunddatanetværk – erstatter Ejendomsnetværket – har et bredere fokus ift. DAF og LIFA
- Tema- og teknologinetværk – ny teknologi (også IOT) og andre temaer der kan have interesse





**GeoMidt**

**Året der gik**

Webinarer; AI webinar, ÆUP GeoDanmark, Satellitdata  
Arrangementer; Satellitbilleder – hvad er det?

Kommende; WebGIS i fremtiden, Stjæl fra Naboen  
Styregruppe seminar

FOSAKO; mange dejlige møder + FOSAKO strategiarbejde

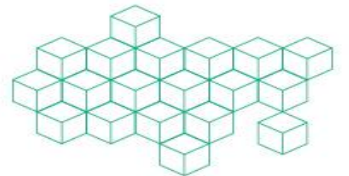
FOSAKO Sharepointløsning 😊

Andet; Styregruppemøder, leverandørmøder

Repræsentationer;

DFO-vikar 😊, GeoDanmark sekretariatsudvalg, Dialogforum SDFI-

Kommunerne, DAF – next level; Moderne tjenester



## ÅRET DER KOMMER

- Implementere ændringer fra styregruppens strategidag
- Grunddatanetværk og teknologinetværk skal konsolideres
- Opdatering af klimatilpasningsplaner – hvordan kan og skal GeoMidt understøtte kommunerne?
- Understøtte ”faglig fredag”
- Afvikle ”stjæl fra naboen” og følge op på ”tyverier”
- Støtte kommunerne i WebGIS tiltag



STRATEGIDAG!

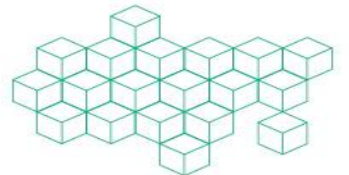




# GeoMidt

## Sådan er GeoMidt om 5 år

- GeoMidt er stadig et levende netværk med mange bidrag fra medlemskommunerne
- GeoMidt er en central spiller i FOSAKO og understøtter det løbende arbejde der
- GeoMidt deltager aktiv i nationale tiltag, der sikrer kommunernes stemme på nationalt niveau
- GeoMidt understøtter forsat kommunernes ajourføring og brug af GeoDanmark komponenter og data
- GeoMidt understøtter medlemskommunerne i ibrugtagning af nye teknologier, ved at understøtte pilotprojekter





Erfaringsudveksling – hvad høres der på vandrørene

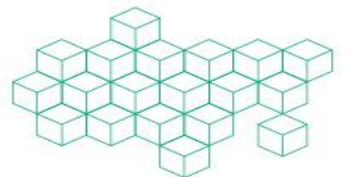
Udnytte hinandens forskelligheder, vi skal ikke være ens

Genbrug er godt og giver mere nytte for kommunerne for de samme penge

Sikre vidensdeling og kompetenceudvikling på tværs af landets kommuner

Søge indflydelsen via dialog med KL/styrelser m.fl. på kommunernes vegne

Arbejde for at gennemføre aktiviteter under FOSAKOs strategi







# GEONORD

---

GEODATA SAMARBEJDE I REGION  
NORDJYLLAND.

LÆSØ, MARIAGERFJORD, REBILD,  
VESTHIMMERLAND, MORSØ,  
THISTED, AALBORG, JAMMERBUGT,  
BRØNDERSLEV, HJØRRING OG  
FREDERIKSHAVN



# GEONORD – KORT SAGT

---

## **I deltager pr. kommune i GeoNord, typisk GIS-koordinatoren**

Der er tid og plads til fælles diskussioner og vi kender hinanden godt. Vi sidder alle i suppedasen og arbejder med kort, GIS og data dagligt.

## **Fælles ansvar for dagsordenen og referat**

Ofte er møderne med korte dagsordener de mest givende da der er rum til løst og fast som fylder for den enkelte kommune.

## **Individuel økonomi**

Nødvendige udgifter afholdes af de enkelte kommuner. Fælles udgifter afholdes på skift men i enkelte tilfælde opsplittes de til de enkelte kommuner.



# AKTIVITETER

---



- 8 møder om året (hver 6. uge minus ferieperioder)
- 1-2 arrangementer/kurser (op til 25 deltager)
- Løbende mail korrespondance og erfaringsudveksling
- Fælles kanal i Teams til hurtig afklaring for alle GIS medarbejdere.

# AKTIVITETER

---

- QGIS kurser – lokalt og fælles med ekstern underviser
- Automatiserings temadag – for alle i GIS afdelingerne

”Faste” dagsordenspunkter:

- Nyt fra Fosako og GeoDanmark
- GeoDanmark produktionsforum
- Evaluering af diverse temadage/webinarer
- Fælles henvendelser til flere kommuner
- Bordet rundt – hvad fylder

# HVAD HAR FYLDT DET FORGANGNE ÅR?

---

- Drift – løbende udfordringer med forskellige webservices
- Support – lange svartider
- Tværkommunalt GIS medarbejdere
  - Vesthimmerland → Rebild
  - Thisted → Struer
  - Frederikshavn → Læsø
- QGIS
- KMD → LOIS

# HVAD KOMMER TIL AT FYLDE DET NÆSTE ÅR?

---

- Fortsat fokus på at få driften til at køre og frigøre tid til projektopgaver.
- Fastholde det gode samarbejde og den gode sparring i GeoNord
- Konsolidering af data og systemer så afhængigheden af webservices minimeres
- Automatisering, AI, RPA
- Aktiviteter planlagt: Fælles avanceret SQL kursus, Januar 2025

# FORVENTNINGER TIL FOSAKO

---

- At udfordringer og problemer som ikke kan løses individuelt eller regionalt, tages op og løses via Fosako sammen med vores samarbejdspartnere hos Erhvervsstyrelsen, Klimadatastyrelsen, DMP, Geodatastyrelsen mv.

# DET ER SVÆRT AT SPÅ - ISÆR OM FREMTIDEN

---

- Øget tværgående samarbejde?
- GeoNord A/S?
- NIRAS A/S / LIFA A/S?
- Del af BI-kontoret? / IT afdelingen?
- Bare dygtigere men stadig på GIS kontoret?



# FOSAKO sommermøde 2024



GeoØst

# Agenda

- Det seneste år
- Det kommende år
- Forventninger til FOSAKO
- Om fem år







# Organisering

- 42 sjællandske kommuner
- Finansieres gennem årligt medlemskontingent (ca. 1,7 mio.)
- Organiseret med et sekretariat
  - 2 fuldtidsstillinger
- Styres af en bestyrelse
  - 5 repræsentanter fra hver region + 1 observatør fra lokalitet for kontorplads



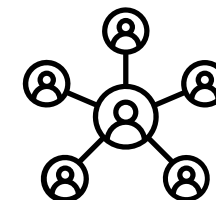

# Det seneste år

- Anne retur fra barsel
- GeoØst flyttet fra Gate21 til Høje-Taastrup Kommune
- Minimum af aktiviteter
  - 4 møder i hhv. region Sjælland og region Hovedstaden, 4 i bestyrelsen
- GeoØst nyhedsbreve 5-8 gange årligt
- Emilie ansat i vakant stilling pr. 1. maj 2024
- Opstart af opgavekonkrete aktiviteter, eks. ÆUP-arrangement
- ETL-netværk nu formelt organiseret



# Det kommende år

- GeoØst strategi 2025-28
- Arbejdsprogram genindføres, tilrettelægges årligt
- Fortsætter med regionale møder
  - Fokus på *orienteringer* og *plads til sparring og netværk*
- Ønske om øget indblik i den kommunale hverdag, bl.a. ved besøg
- Opstart af større projekter, opgaver o.l.
  - Egenkapital skal give værdi for medlemskommunerne



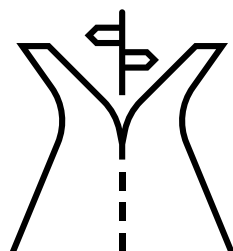
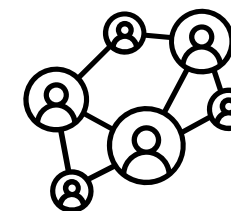

# Forventninger til FOSAKO

- Tæt dialog (fortsat)
- Vidensdeling og talerør for kommunernes behov
  - Orienteringer, webinarer, indblik fra repræsentationer, erfaringer fra egen region mv.
- Efterlever den nye strategi
- Opbakning og sparring
- Større engagement fra GeoØst



# Om fem år

- Øget støtte til medlemskommunerne
- Flere faglige netværk og samarbejdsgrupper
- Stigende aktivitetsniveau og engagement
- Øget synlighed og kendskab til GeoØst
- Et komplet GeoØst



Spørgsmål?



GeoØst





# Intro til Sydkort

- Forening med vedtægter
- Årlig generalforsamling
- Overordnede aktiviteter vedtages på generalforsamling
- Forretningsudvalg med værtskommune, 1-2 ledere, 2-3 GIS-medarbejdere
- 1 ansat - 33 timer



# Faste møderækker

- 1 Generalforsamling - fysisk
- 3 Forretningsudvalgsmøder - 2 fysiske – 1 online
- 4 ERFA-møder – fysiske - skifter geografisk
- 4 ArcERFA-møder – 2 fysiske + 2 online
- 4 QGIS ERFA-møder - online
- 4 Nyt fra GeoDanmarks fora - online



# Året der gik

## GeoDanmark:

- 3 x webinar med fælles genopfriskning af opgaven før ændringsudpegning, før kvalitetssikring, før efterbehandling
- Ekstra støtte til 2 kommuner med nye medarbejdere på GeoDanmark opgaver
- Workshop om samspil Geokoder/GeoDK + webinar
- Fælles hørings svar til alle GeoFA temagrupper
- 2 personer i Listegruppen - opgavelister til forberedelse af ajourføring
- Specifikation 7.0-projekt, Vejledningsgruppe, Hydrologisk tilpasnings undergruppe, Anvendelse af kunstig intelligens

## Andet:

- Intro til Sydkort og GeoDanmark til nye ledere af GIS/geodata
- Tilfredshedsundersøgelse og input til aktiviteter
- SQL workshop – omstilling til nyt ejedomsbegreb LOIS-kommuner
- Opstart af QGIS ERFA-gruppe



# Året der kommer

---

- Besøge 4 af kommunerne
- Sparring for GIS-ledere
- Arrangere FOSAKO Sommermøde
- Endnu en SQL-vidensdelingsdag (Vis mig din SQL)
- Afholde webGIS-leverandør dag
- Mere påvirkning af styrelser f.eks. Miljøstyrelsen
- Arrangere FOSAKO Fagligt Fokus - ønske om gennemgang af ejendommens proces fra start til slut
- Se nærmere på, hvordan andre geodatasamarbejder arbejde med vidensdeling



# Hvad fremtiden bringer?

---

- Nogle er stoppet, nye er kommet til.
- Vores ledere af GIS/geodata kommer ikke fra GIS, og måske ikke fra Teknik og Miljø
- Øget fokus på brug af data pga. generelle rekrutteringsudfordringer



# Sydkort om 5 år?

---

- Ikke de store ændringer, men løbende finpudsning og tilpasning til ændrede behov.
- Vi ønsker et fortsat stærkt samarbejde og gode relationer blandt Sydkorts kommuner.
- De 11 kommuner ønsker ikke fælles systemdrift, med mindre der er en brændende platform.
- Men gerne mere fokus på fælles opgaveløsning, især hvis det bliver svært at rekruttere.
- Endnu mere fokus på påvirkning af styrelser m.fl., så de understøtter vores opgaver.

# Forventninger til FOSAKO

---

- Bruge hinanden som nærmeste kolleger
- Udnytte hinandens forskelligheder, vi skal ikke være ens
- Genbrug er godt og giver mere nytte for kommunerne for de samme penge
- Sikre vidensdeling og kompetenceudvikling på tværs af landets kommuner
- Søge indflydelsen via dialog med KL/styrelser m.fl. på kommunernes vegne
- Arbejde for at gennemføre aktiviteter under FOSAKOs strategi



FORUM FOR  
SAMARBEJDE  
OM GEODATA I  
KOMMUNERNE

# Spørgsmål ?

---



**Merete Hansen - [mha@haderslev.dk](mailto:mha@haderslev.dk) - 20485549**