

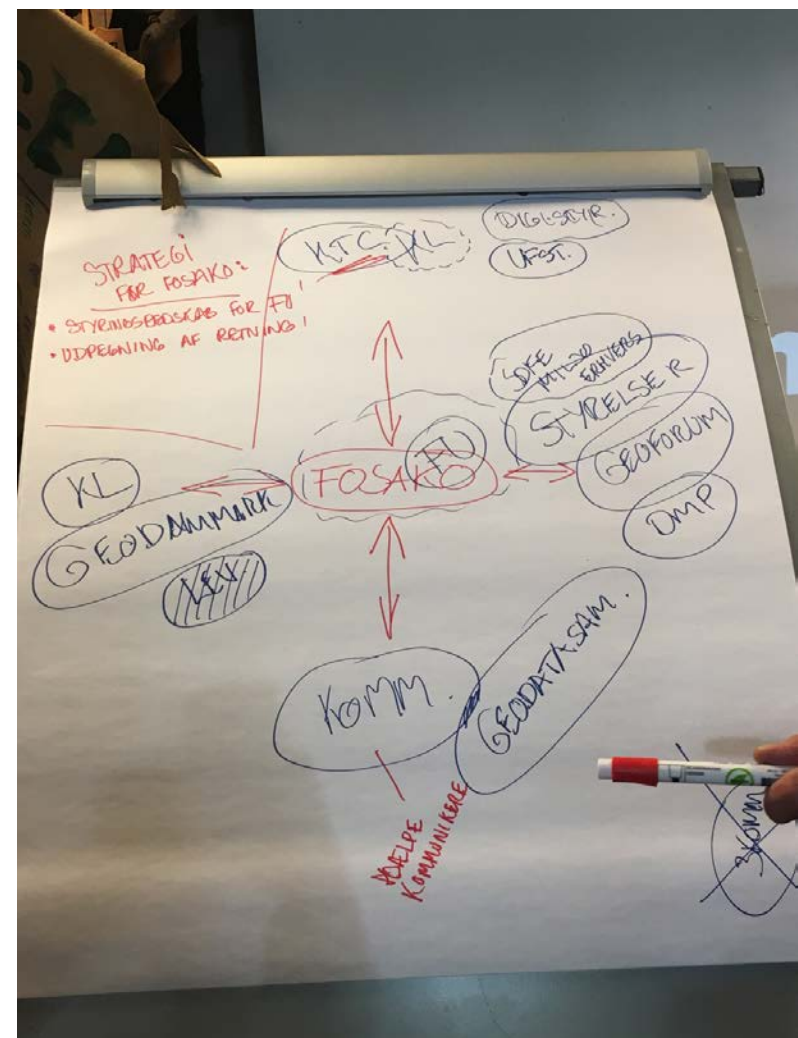
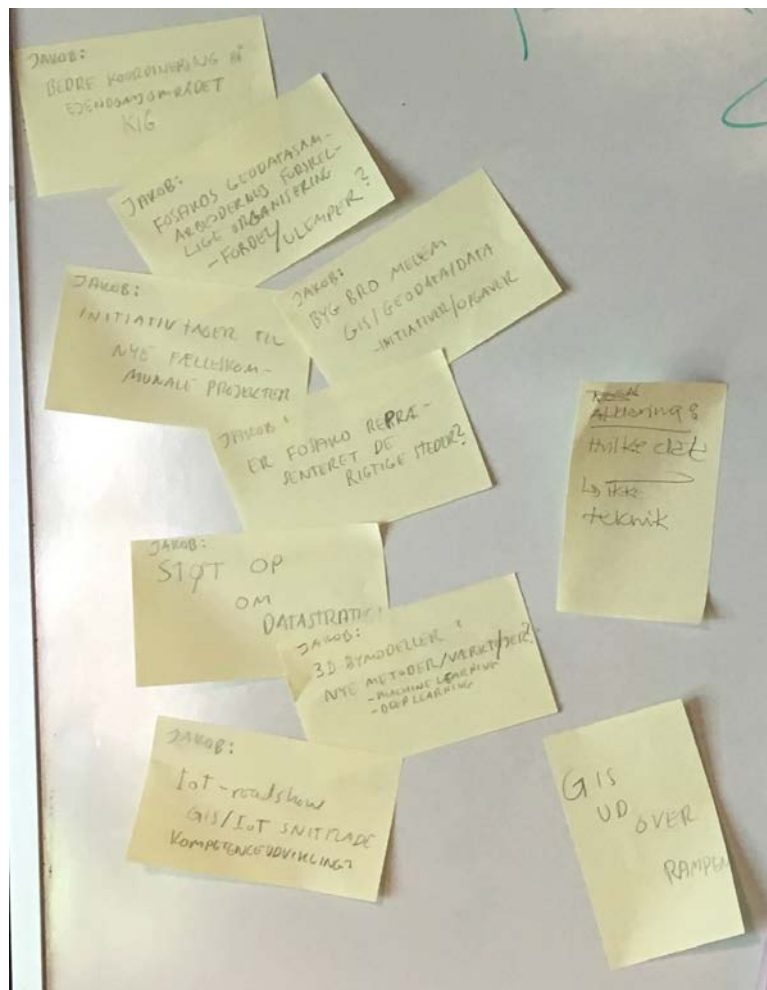


Sommermøde 2020 Houens Odde

Strategi 2021 - 2025

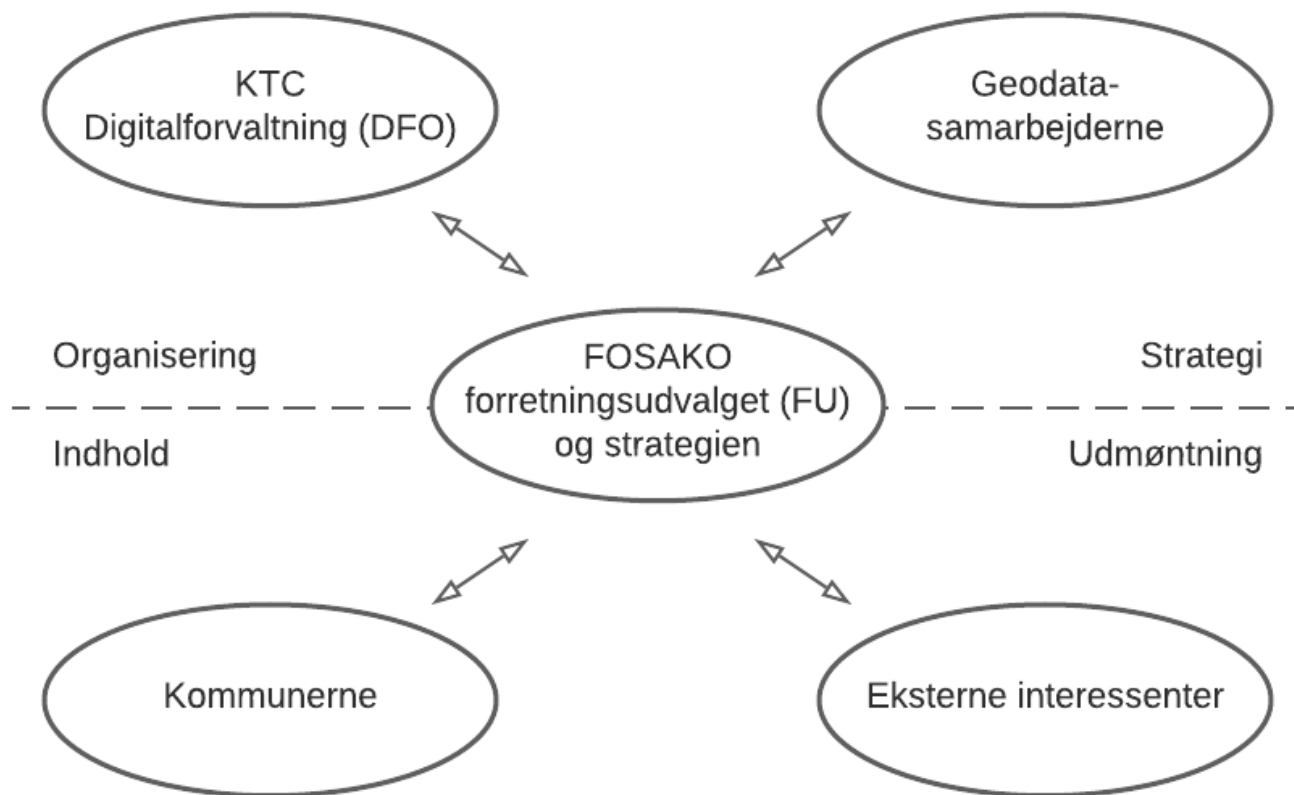
FOSAKO strategi 2021 - 2025

- På sommermødet 2019:



FOSAKO strategi 2021 – 2025

Hvis strategi er det?



Opgave

- Læs strategien
- I har 15 minutter
- Lav små noter undervejs, hvis I har spørgsmål, kommentarer, rettelser eller hånende bemærkninger

MISSION

FOSAKO vil styrke kommunernes samarbejde omkring kort- og geodata ved at:

- Understøtte udviklingen af de kommunale (geo)data kompetencer
- Formidle erfaringer mellem geodatasamarbejderne
- Være KTC's faglige sparringspartner på geodata- og kortområdet
- Være rekrutteringsorgan ved dannelse af fag/følgegrupper inden for (geo)dataområdet
- Formidle information/beslutninger fra KL og KTC til geodatasamarbejderne

VISION

FOSAKO vil være det fælleskommunale brændpunkt på (geo)dataområdet, herunder:

- FOSAKO vil være midtpunkt i den interne kommunikation mellem kommunerne
- FOSAKO vil være den foretrukne medspiller i den eksterne kommunikation, og i høringer
- FOSAKO vil være den foretrukne sparringspartner, når der skal findes kompetencer i kommunerne
- FOSAKO vil være en central spiller i koordineringen af fælleskommunale projekter på geodataområdet

Fokusområde: Kommunikation og høring

- I tværoffentlige processer
 - Dialogpartner og kvalificerende organ.
 - Systematik og høj kvalitet
 - Sikre at kommunerne bliver hørt.
- I forbindelse med relevante høringer
 - Aktiv spiller (opsøgende)
 - Direkte til/fra kommunerne
 - Gennem KTC's faggruppe for digital forvaltning.
- Dialog mellem kommunerne og diverse statslige styrelser, KL, private organisationer/foreninger, osv.
 - Det naturlige talerør
 - Toneangivende
 - Sætte dagsorden
- Kendskab til og anvendelse af hjemmesiden fosako.dk

Fokusområde: Kompetenceudvikling

- Fokus på behovet for løbende kompetenceudvikling
- Samarbejde med eksterne kursusudbydere, som f.eks. Geoforum
- Fælles kursuskoncepter på tværs af geodatasamarbejderne (deling mellem geodatasamarbejderne)
- Understøtte GIS-anvendelse og dialog på tværs af fagområderne
- Videns udveksling på tværs af geodatasamarbejderne.
- Digital vidensdeling
 - Samarbejde med de øvrige aktører

Fokusområde: Fælleskommunale projekter

- Støtte gennemførelsen af relevante fælleskommunale projekter.
 - Prioritering i samråd med baglandet (geodatasamarbejdernes koordinerende grupper, bestyrelser, KL og KTC).
- Tæt dialog med KTC's faggruppe for digital forvaltning
 - Støtte til "de rigtige projekter".
- Konkret vil FU:
 - Hjælpe med at finde kompetencerne i kommunerne
 - Kvalificere projektideer og evt. business cases
 - Bidrage med GIS, data og analyse viden
 - Kommunikere succeser

Strategiens videre færd

- Redigering i henhold til beslutninger fra dette sommermøde
- Høring i baglandet/geodatasamarbejderne
- Forelæggelse for KTC's faggruppe januar 2021

I GANG fra februar 2021