



[Plandata.dk](https://plandata.dk)

7. april 2022

Ole Pagh-Schlegel

 **bolig og
planstyrelsen**

Dagsorden

01

Hvad er Plandata.dk?

02

Digitale kommuneplaner

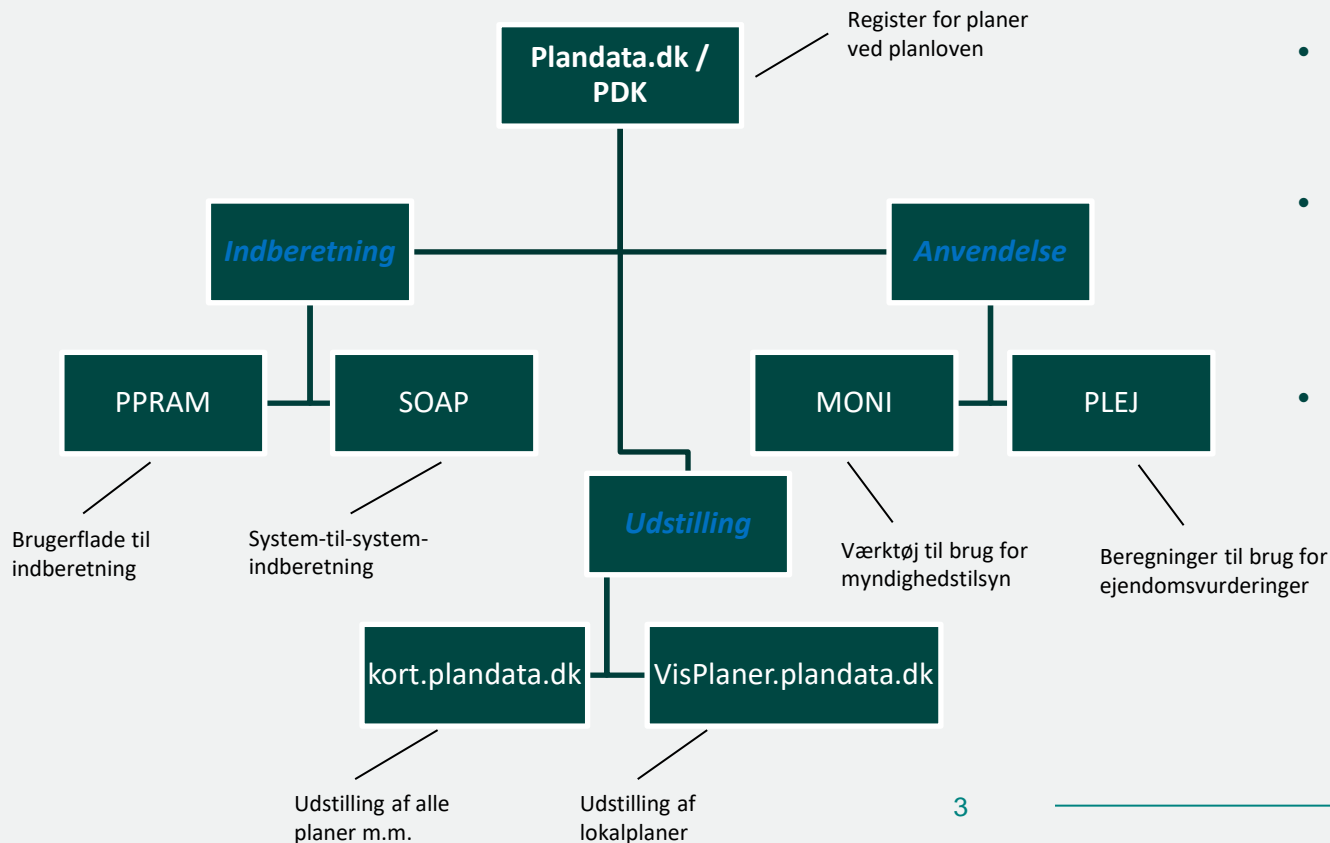
03

Automatisk zonekort

04

MONI

Hvad er Plandata.dk?



- Danmarks digitale planregister for planlægning ved planloven
- Lokalplaner, kommuneplaner m.m. skal indberettes til og offentliggøres i Plandata.dk
- Plandata.dk leverer data til SKM's ejendomsvurderinger og understøtter nationale myndigheders tilsyn

Digitale kommuneplaner




- Hvad er "digitale kommuneplaner"?
 - Ud med PDF, ind med digital data
- Hvorfor er det nødvendigt?
 - Lettilgængelig data vs. juridisk gældende
 - Bonuseffekter: sammenlignelig data
 - ... vi er bagud. Og vil gøre det lettere.
- Hvordan vil vi lykkes med det?

Kan ikke lave 100%-løsning fra start
Frivillig mulighed, overgangsperiode, løbende evaluering

 - PDF-generering
- Tidshorisont?
 - Muligt ved udgangen af 2022

Automatisk zonekort


Ny lokalplan udlægger byzone



Ny byzone

Zonegeometri laves automatisk.
Vi sætter startdato for gyldighed til
at være lokalplanens ikrafttrædelse

Lokalplangeometri tilrettes



Byzone



Zonegeometrien rettes automatisk.
Vi kender tilretningsdatoen.
... og vi kender startdato for gyldighed


- Hvad er zonekortet?
- Hvorfor skal det gøres automatisk?
 - Ud med dobbeltindberetning
 - Datakvalitet, fuld historik og bitemporalitet
- Gik i luften december 2021.
Erfaringer?
 - Børnesygdomme
 - Behovet bekræftet!

MONI

- "Markering af Overlap med Nationale Interesser"
- Værktøj til understøttelse af nationalt tilsyn med kommunal planlægning
- Hidtidig proces: Alle planer åbnes, PDF og kort (1000 lokalplaner/år, dertil flere kommuneplaner)
- MONI screener automatisk og sender mail om relevante overlap
- Aktuelle brugere: Bl.a. BPST og SLKS
- Fremtiden?
 - Nye brugere: fx BaneDanmark og Vejdirektoratet
 - "Rigtige planer første gang": Hjælp til kommuner

SV: Råstof LP

 Ole Pagh Schlegel
Til  Ole Pagh Schlegel 03:32



Lokalplan



Kommune	Allerød
Planid	10062852
Plannr	123
Plannavn	123
Status	Forslag
Høringsperiodes start	2021.11.11
Høringsperiode slut	2021.11.25
Ikrafttrædelsesdato	
Generel anvendelse	Erhvervsområde
Specifikke anvendelser	Råstofindvinding
Zonestatus	Byzone
Areal	15868 m ²
Dokumentlink	http://172.20.6.50/20_10062852_1636649952100.pdf

Resultat af overlapsanalysen

Kriterier

Denne meddelelse er genereret, fordi planen matcher følgende kriterier

Hændelse	Offentliggørelse af lokalforslag
Specifik anvendelse	Råstofindvinding
Kommune	Alle



Tak for ordet – spørgsmål?

Ole Pagh-Schlegel

Specialkonsulent

olesch@bpst.dk