



Styrelsen for
Dataforsyning og
Effektivisering



FOSAKO forårsmøde 2022
7. april 2022



Foreningen GeoDanmark

- Ny forretningsmodel og nye data i foreningen
- Nyheder, kurser og webinarer
- Arbejdet med specifikationen - "Tilstandsanalysen"

GeoDanmark grunddata

- Årets ajourføringer
 - Status på referencemodellerne (VEJREF og VANDREF)
 - Fuldstændighed og ML-aktiviteter
 - Dokumentation af kvaliteten (GRMS)
-




Ny forretningsmodel..

Hoved-
dokument

Bilag 1

Bilag 2

Bilag 3



Kerneforretningen

- GeoDanmark grunddata er fortsat kernen i GeoDanmark samarbejdet
- Det dækker specifikation, system, indsamling, vedligeholdelse, udvikling og udstilling af grunddata
- Fotogrammetrisk og administrativ ajourføring er metoderne
- Fortsat fokus på kvalitet og aktualitet

6

Udvidede aktiviteter

(Governance for andre data end grunddata)

- **Model 0:** I GeoDanmarks eksisterende organisation
- **Model 1:** Aftale mellem GeoDanmark-parter
- **Model 2:** Aftaler med involvering af 3. part





.. Og nye data i foreningen (GeoFA, Skikkelsesdata etc.)

Allerede taget i brug 😊



Kerneforeningen

- GeoDanmark er fortsat i samarbejde
- ... information, system, vedligeholdelse, og udstilling af grunddata
- Fotogrammetrisk og administrativ ajourføring er metodeerne
- Fortsat fokus på kvalitet og aktualitet

Udvidede aktiviteter

(Governance for andre data end grunddata)

- **Model 0:** I GeoDanmarks eksisterende organisation
- **Model 1:** Aftale mellem GeoDanmark-parter
- **Model 2:** Aftaler med involvering af 3. part





Styrelsen for
Dataforsyning og
Effektivisering

Nyheder, kurser og webinarer

Tilmelding til Kick-off på GeoDanmarks arbejdsplan for 2022
31.01.2022

6 mio. kr. til videreudvikling af det hydrologiske tilpasningsprogram

18.03.2022

Tak for jeres deltagelse på retningslinjeforvaltningsmødet

06.12.2021

GeoDanmark Ortofoto blev tilgængeligt

05.01.2022

Implementeringen af Vejreferencen skydes i gang

GeoDanmark holder webinar den 8. februar kl. 14.00

11.01.2022

Når 1+1 giver meget mere end to

11.02.2022

Nyt dialogforum

Nu kan du dele dine erfaringer og spørgsmål om GeoFA på et nyt dialogforum

31.03.2022

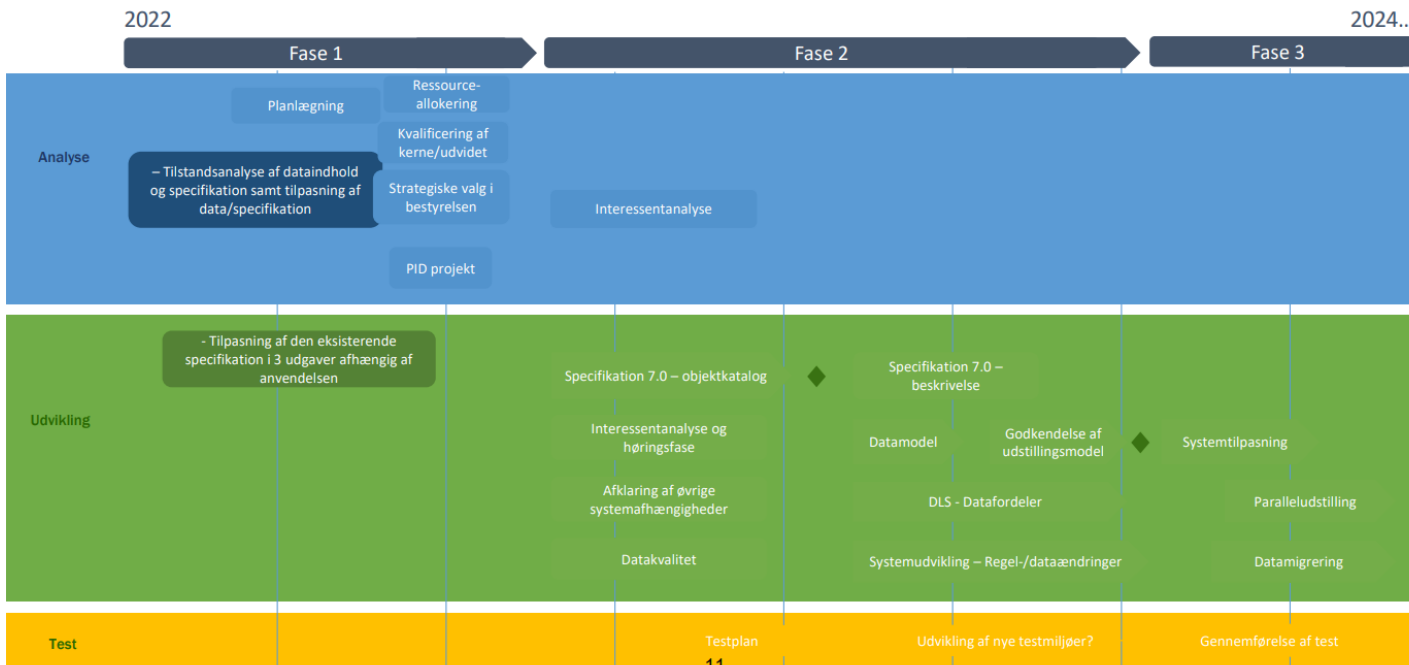
Rigtigt mange aktiviteter 😊



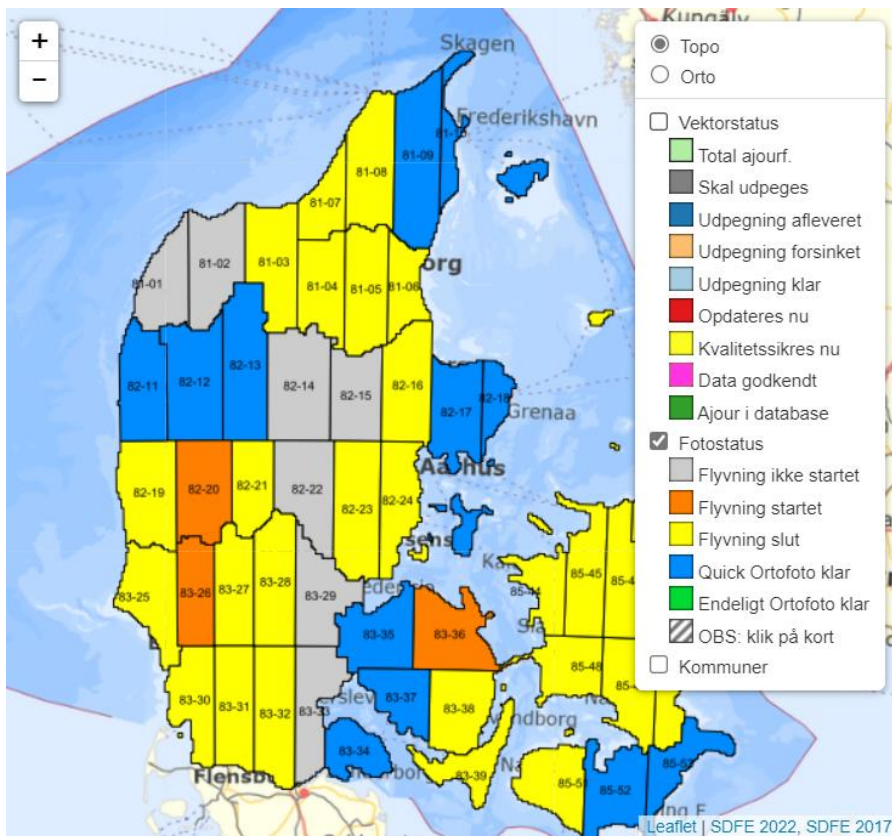
Arbejdet med specifikation - "Tilstandsanalysen"



Roadmap – Strategi for GeoDanmark grunddata



GeoDanmark grunddata.. Ajourføringen 2022



- God status på fotoflyvning
- De første quick-ortos er klar
- GeoDanmark vektor ajourføres af samme leverandører som tidligere år



Styrelsen for
Dataforsyning og
Effektivisering

Status på referencemodellerne (VEJREF og VANDREF)

Vejrefencedatabasen (VRD)

- Rigtigt mange kommuner er koblet til VRD
- Frem til sommer 3 forskellige webinar-forløb
- God dialog i Teams

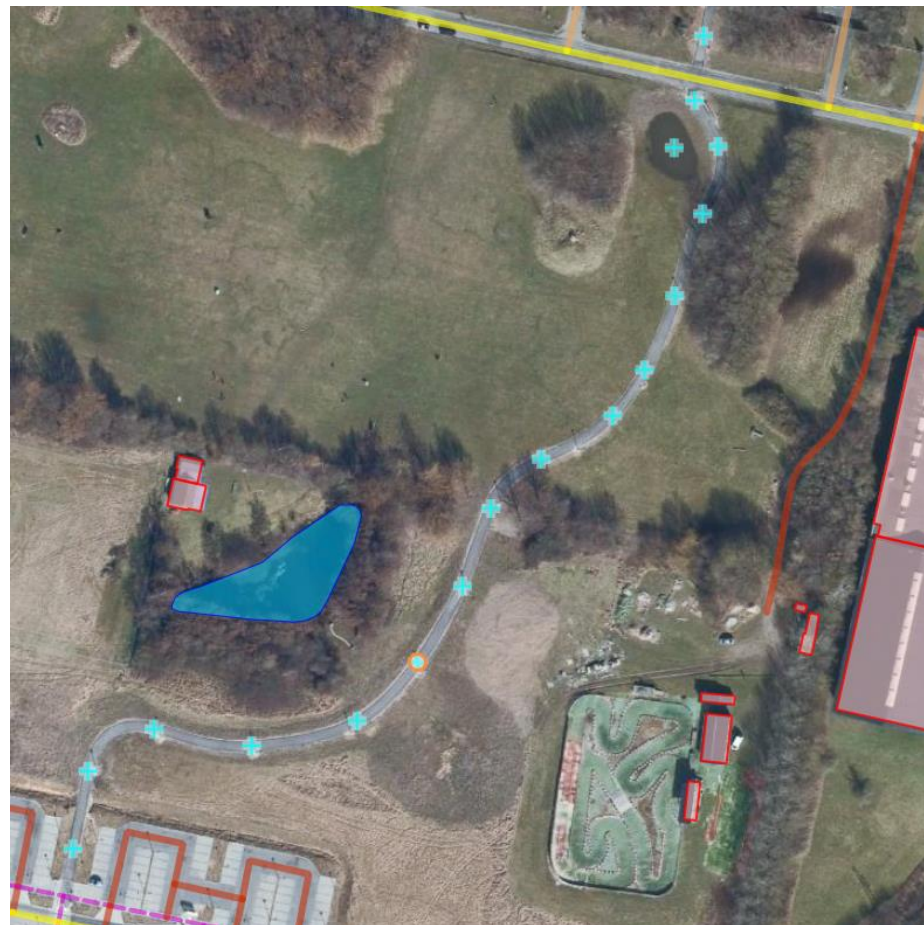
Vandrefencedatabasen (VandREF)

- MST, KL og SDFE vurderer forslag til ændringer fra bla. WSP
-



Styrelsen for
Dataforsyning og
Effektivisering

GeoDanmark grunddata.. Fuldstændighed i udpegningerne





Styrelsen for
Dataforsyning og
Effektivisering

GeoDanmark grunddata..

Fuldstændighed i udpegningerne

Kontrol af udpegninger 2021	<i>Nye udpegninger ifm. kontrol</i>	<i>Antal af udpegninger i 2021 produktionen</i>
K1 kommune		
By	119	173
Bynær	75	40
Land	6	0
K2 kommune		
By	96	66
Bynær	129	72
Land	19	6
K3 kommune		
By	35	206
Bynær	12	176
Land	4	14
K4 kommune		
By	270	67
Bynær	89	33
Land	13	10
Sum	867	863



Styrelsen for
Dataforsyning og
Effektivisering

GeoDanmark grunddata.. Fuldstændighed i udpegningerne .. OG ML



Fundet ved sweep af 2021-
billeder

=
eller
◁ ▷



Fundet ved ML på 2021-
billeder

GeoDanmark grunddata.. Dokumentation af kvaliteten

GeoDanmark Revision Management
System (GRMS)

Formålet med GRMS

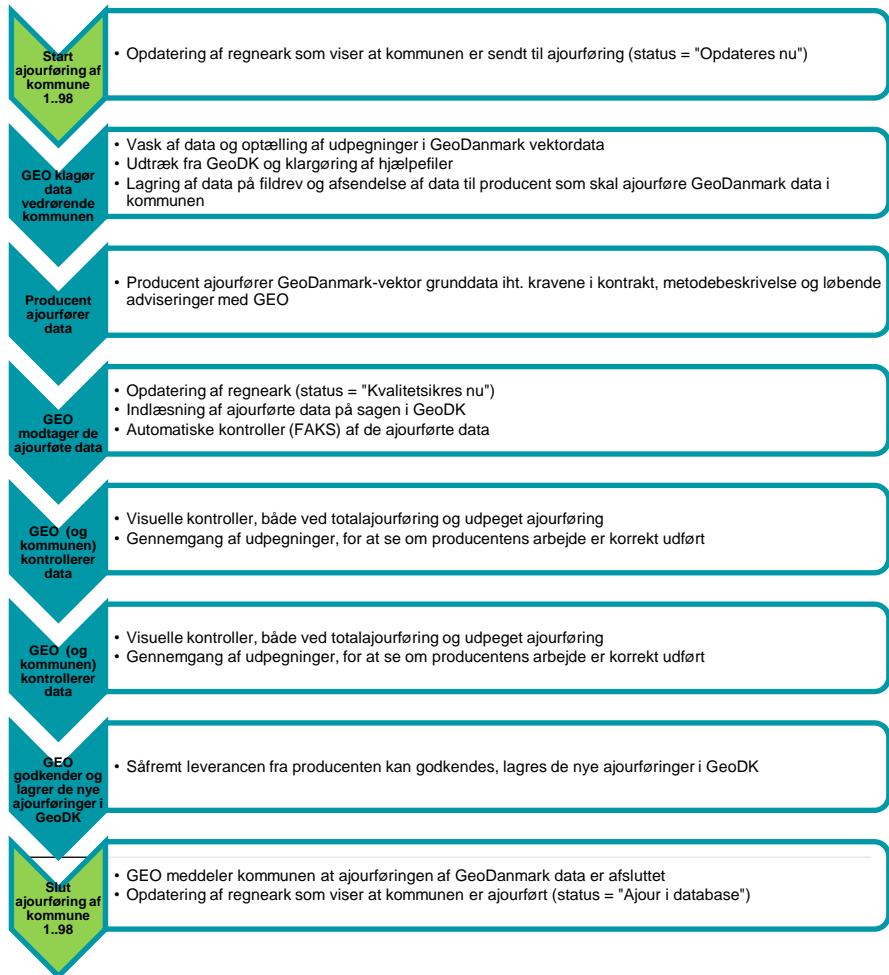
- **Programunderstøttelse** af processer ved den årlige GeoDanmark ajourføring i 98 kommuner
 - **Krav til dokumentation** jf. SDFE´s overordnede mål dokumenterbare processer
-



Styrelsen for
Dataforsyning og
Effektivisering

GeoDanmark grunddata.. Dokumentation af kvaliteten

GeoDanmark Revision Management System (GRMS)





Styrelsen for
Dataforsyning og
Effektivisering

GeoDanmark grunddata.. Dokumentation af kvaliteten

GeoDanmark Revision Management
System (GRMS)



GRMS



Styrelsen for
Dataforsyning og
Effektivisering

GeoDanmark grunddata.. Dokumentation af kvaliteten

GeoDanmark Revision Management System (GRMS)

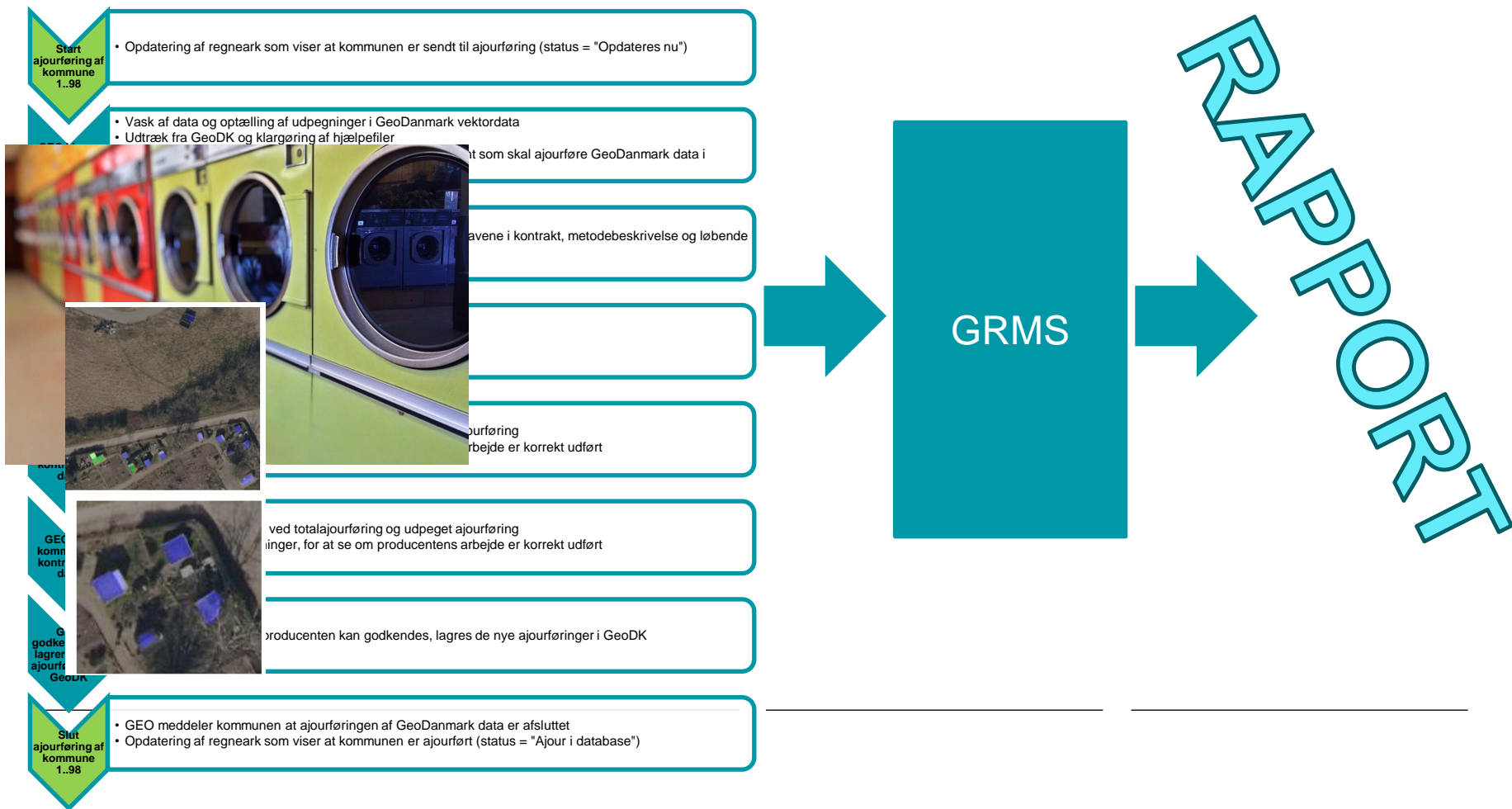




Styrelsen for
Dataforsyning og
Effektivisering

GeoDanmark grunddata.. Dokumentation af kvaliteten

GeoDanmark Revision Management System (GRMS)





Styrelsen for
Dataforsyning og
Effektivisering

TAK for invitationen...

TAK for ordet...

Og et **STORT TAK** til Anne Grete 😊
