

FOSAKO forårsmøde 2024

KL-huset og virtuelt, torsdag den 18. april 2024

Vi starter kl. 9.30



FOSAKO forårsmøde

*Velkommen til kommunerne, KL, KTC-faggruppen,
styrelser, samt foreninger!*


Formål:

- Dele og drøfte aktuelle fællesoffentlige emner
- Styrke det sociale og faglige sammenhold

FOSAKO forårsmøde

- Ca. 40 deltager fysisk her i KL-huset.
- Og mange deltager virtuelt.
- Mødet bliver ikke optaget.
- Der kan stilles spørgsmål af dem, som er mødt op fysisk.
- Materiale vil blive delt på www.fosako.dk.

FOSAKO undersøgelsen 2024



FORUM FOR
SAMARBEJDE
OM GEODATA I
KOMMUNERNE

[FORSIDE](#)
[NYHEDER](#)
[CASES](#)
[PROJEKTER](#)
[UPLOAD INDHOLD](#)
[SAMARBEJDERNE](#)
[OM FOSAKO](#)


Hjem / Nyheder / De danske kommuners system- og datastrategiske valg indenfor geodataområdet – 2024

Hvad er jeres primære desktop GIS?





| GIS System | Percentage |
|----------------------|------------|
| QGIS | 54.18% |
| ESRI ArcGIS | 28.09% |
| MapInfo Professional | 14.47% |
| Andet | 1.12% |

SØG

OPRET INDHOLD

> UPLOAD CASE

> UPLOAD PROJEKT

> UPLOAD NYHED

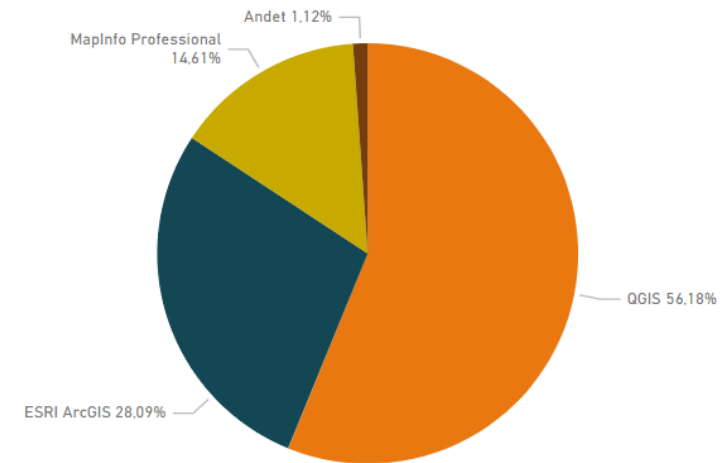
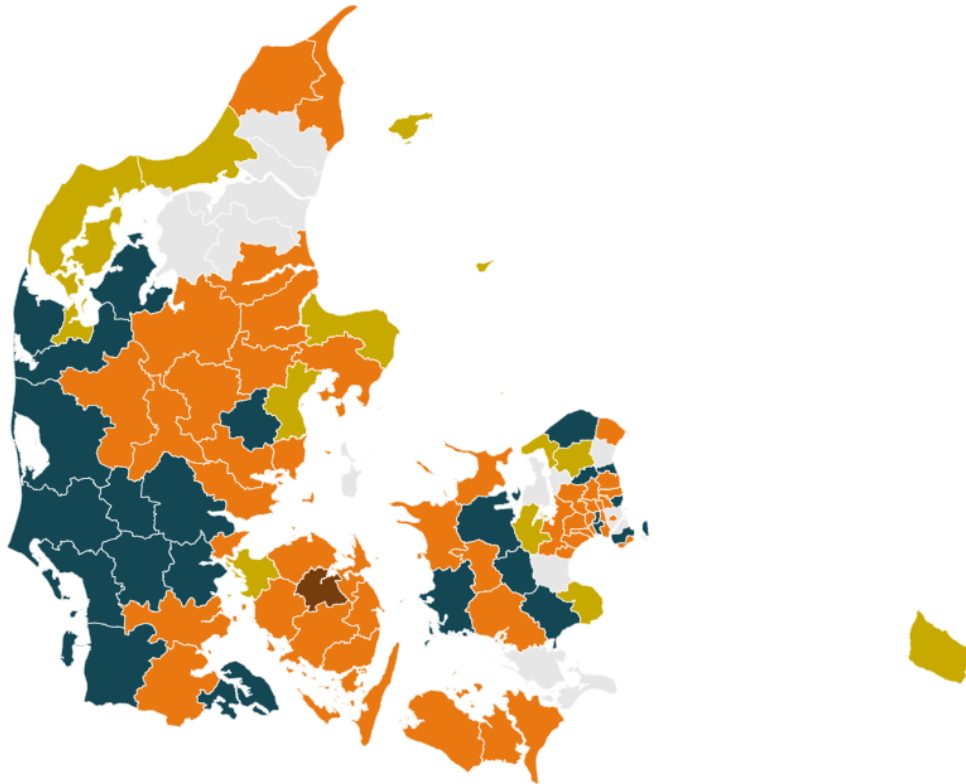
TILMELD NOTIFIKATIONER

- og få besked pr. mail, når der er nyt på FOSAKO.DK

De danske kommuners system- og datastrategiske valg indenfor geodataområdet – 2024

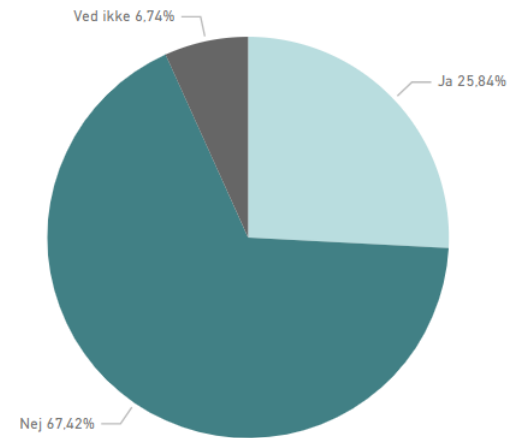
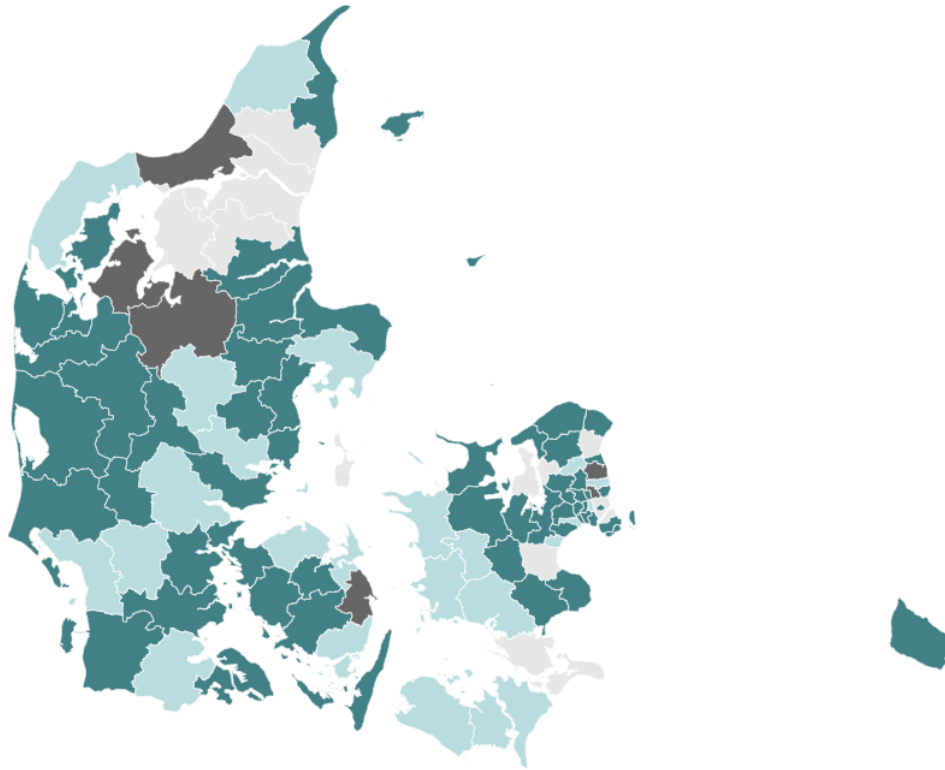
FOSAKO undersøgelsen 2024

Hvad er jeres primære desktop GIS?



FOSAKO undersøgelsen 2024

Bruger I Machine Learning, Generative AI o.lign. teknologier i jeres opgaveløsning inden for geodataområdet?

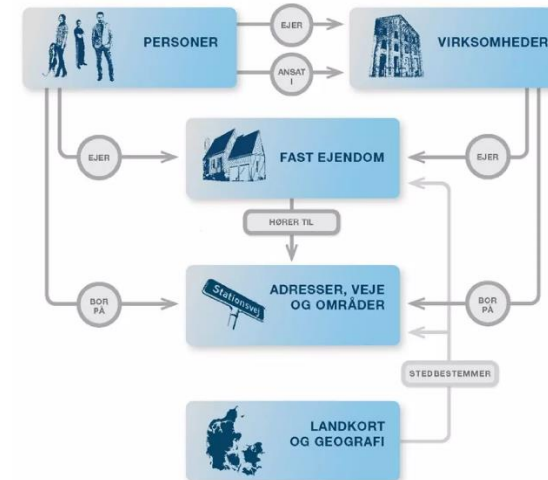


Hvad har vi bedt oplægsholderne forholde sig til?

- Brug af AI



- Omstilling til ny grunddatamodel



Program



- 09.30-09.40: Velkomst*
- 09.40-09.50: Nyt fra KTC faggruppen for digital forvaltning (DFO)
Jakob Kirkegaard, formand for KTC DFO*
- 09.50-10.20: Nyt fra KL om grund- og geodata
Troels Garde Rasmussen, Sofie Kofoed Led og Thomas Jensen, Center for Klima og Erhverv, KL*
- 10.20-10.45: Nyt fra Styrelsen for dataforsyning og infrastruktur (SDFI)
Simon Atli Larsen, SDFI*
- 10.45-11.05: Nyt fra Geodatastyrelsen
Jørgen Skrubbeltrang og Jess Svendsen, Geodatastyrelsen*
- 11.05-11.20: Pause*
- 11.20-11.40: Nyt fra Plan- og Landdistriktsstyrelsen (PLST)
Frederik Tom-Petersen, PLST*
- 11.40-12.00: Solceller i BBR
Lars Misser, Vurderingsstyrelsen*
- 12.00-12.45: Frokost*

Program



- 12.45-13.05: Nyt fra Energistyrelsen
Morten Høgg, Energistyrelsen
- 13.05-13.30: Nyt fra GeoDanmark
Kristine Pollas, SDFI, Anders Esgaard og Jens Gottlieb, GeoDanmark fællessekretariatet
- 13.30-13.55: Nyt fra Danmarks Miljøportal
Serena Pilunnguaq Sørensen og Dorte Holme, Danmarks Miljøportal
- 13.55-14.10: *Pause*
- 14.10-14.30: Nyt fra KL om klima
Isak Dyrlev Klindt, Klima og Tværkommunalt Samarbejde, KL
- 14.30-14.50: Nyt fra Kystdirektoratet
Karl-Søren Geertsen, Kystdirektoratet
- 14.50-15.10: Nyt fra GEUS
Bjarni Pjetursson, GEUS
- 15.10-15.30: *Afslutning*

Afslutning

- Tak til oplægsholderne.
- Tak til det kommunale GeoDanmark-sekretariat, som har været vært.
- FOSAKO forretningsudvalg vil gøre præsentationer tilgængelige på www.fosako.dk.

