

FOSAKO SOMMERMØDE 2020

Status fra geodatasamarbejderne



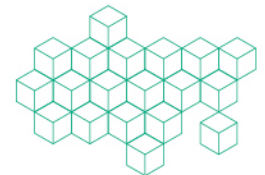
GeoMidt

Fælleskommunalt samarbejde
om geodata i Region Midtjylland



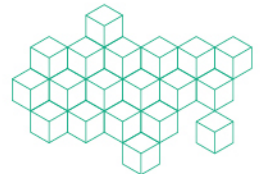
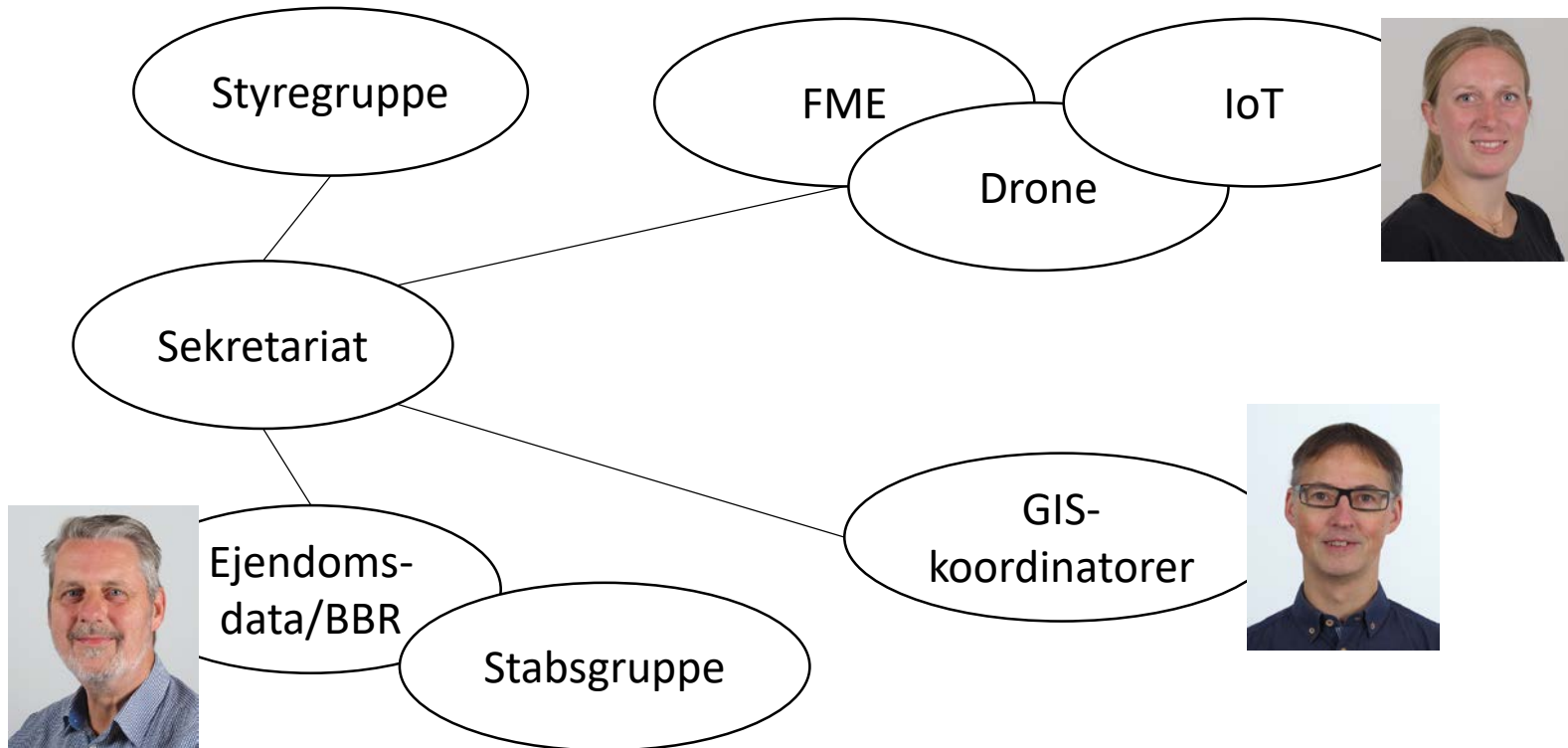
GENNEMGANG

- Året der gik
- Året der kommer
- Forventninger til FOSAKO



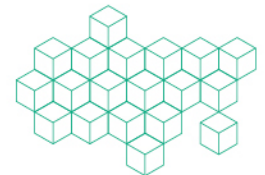


ÅRET DER GIK: Ny struktur i Sekretariatet



ÅRET DER GIK: Styrkelse af netværker

- Baserer sig på frivillighed
- God opbakning og involvering
- Honoreres fremover for indsats



ÅRET DER GIK: Webinar

- Corona... → "nu online"
 - WFS'inar
 - GeoDanmark ajourføring
 - Forårsmøde, 1/3 online

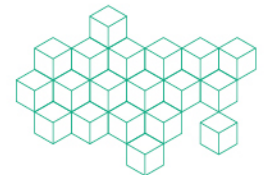


WFS-inar starter lige om lidt.

Collection: <https://ler-static.s3.eu-north-1.amazonaws.com/static/collection.zip>

Dagsorden:
1300 Velkomst
1310 Syntax
1325 Version
1340 Requests
1355 Pause
1400 Maxfeatures
1420 FILTER
1510 Q&A

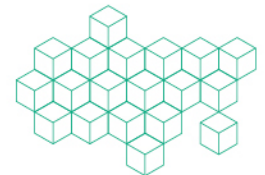
 GEO PARTNER





ÅRET DER KOMMER


- Qgis workshop oktober 2020
- Fokus på dronenetværket og deres engagement i satellitdata
- Fokus på ejendomsdata og relation til KTC
- Sammenhæng mellem styregruppe og GIS-koordinatorer
- Øget fokus på online deltagelse i møder og arrangementer
- Vidensdeling og kompetenceudvikling (styregruppefokus)





FORVENTNINGER TIL FOSAKO

- Styrkelse af tværgående samarbejde
- Tværkommunal dataanvendelse og -samarbejde
- Indflydelse
 - KL, SDFE + øvrige styrelser, KTC
 - Tværoffentlige digitaliseringsindsatser
 - GeoDanmark



SPØRGSMÅL

